









EGURROLA EREMUA. ANTOLAMENDU XEHATUA
AMBITO EGURROLA. ORDENACION PORMENORIZADA



- | | | | | | |
|-------|---|-------------------------|-------|---|---|
| C.3 |  | FORESTAL | C.7.1 |  | VULNERABLES A LA CONTAMINACION DE ACUIFEROS |
| C.4.2 |  | ZONA AGROGANADERA COMUN | C.1.4 |  | AREAS DE VEGETACION DE INTERES |
| |  | LIMITE DE AREA | |  | HIRI LORZORUA ETA LORZORU URBANIZAGARRIA SUELO URBANO Y URBANIZABLE |



PLANO A Zbk.

4

PLANO N°

ANTOLAMENDUA - LURZORU URBANIZAEZINEAN
ANTOLAMENDUAREN KATEGORIAK GAINGARRIA
 SUPERPOSICION ORDENACION / CATEGORIAS DE
 ORDENACION DEL SUELO NO URBANIZABLE

ESKALA 1/1.500
 ESCALA

2015 URRIA
 OCTUBRE 2015