






**AZKOITIKO PLANGINTZARAKO
ARAU SUBSIDIARIOAK
NORMAS SUBSIDIARIAS DE
PLANEAMIENTO DE AZKOITIA**

MODIFICACIÓN PUNTUAL Nº3

APROBACION DEFINITIVA
TEXTO REFUNDIDO






-  LIMITE MUNICIPAL
-  EREMUAREN MUGA
LIMITE DEL AREA
-  JARDUN-UNITATEAREN MUGA
LIMITE UNIDAD DE ACTUACION



ERAIKUNTZAK - EDIFICACIONES

-  SISTEMA OROKORRA
SISTEMAS GENERALES
-  IBILGU SISTEMA OROKORRA
SISTEMA GENERAL DE CAUCES
-  EKIPAMENDU SISTEMA OROKORRA
SISTEMA GENERAL DE EQUIPAMIENTOS
-  BERDEGUNE SISTEMA OROKORRA
SISTEMA GENERAL ESPACIOS VERDES
-  BIDE SISTEMA OROKORRA
SISTEMA GENERAL VIARIO
-  BIDEGORRI SISTEMA OROKORRA
SISTEMA GENERAL BIDEGORRI
-  TRENBEA SISTEMA OROKORRA
SISTEMA GENERAL TRANVIA

ERABATEKO ZONAKATZEA
ZONIFICACION GLOBAL

- | | |
|---|--|
| HIRI LURZORUA
SUELO URBANO | HIRI LURZORU URBANIZAGARRIA
SUELO URBANIZABLE |
|  |  BIZITEGI-LURZORUA
SUELO RESIDENCIAL |
|  |  EKINTZA EKONOMIKOAREN LURZORUA
SUELO ACTIVIDADES ECONOMICAS |
| |  UDAL ERRESERBAKO LURZORUA
SUELO DE RESERVA MUNICIPAL |

**II. ORDENACION
ESTADO LEGAL MODIFICADO**

PLANA 2da.
II.2.3 ZONIFICACION GLOBAL
FICHA URBANISTICA SECTOR 16 "ZABALE"

PLANO Nº: E: 1/1.000 | OCTUBRE 2015 URRIA

