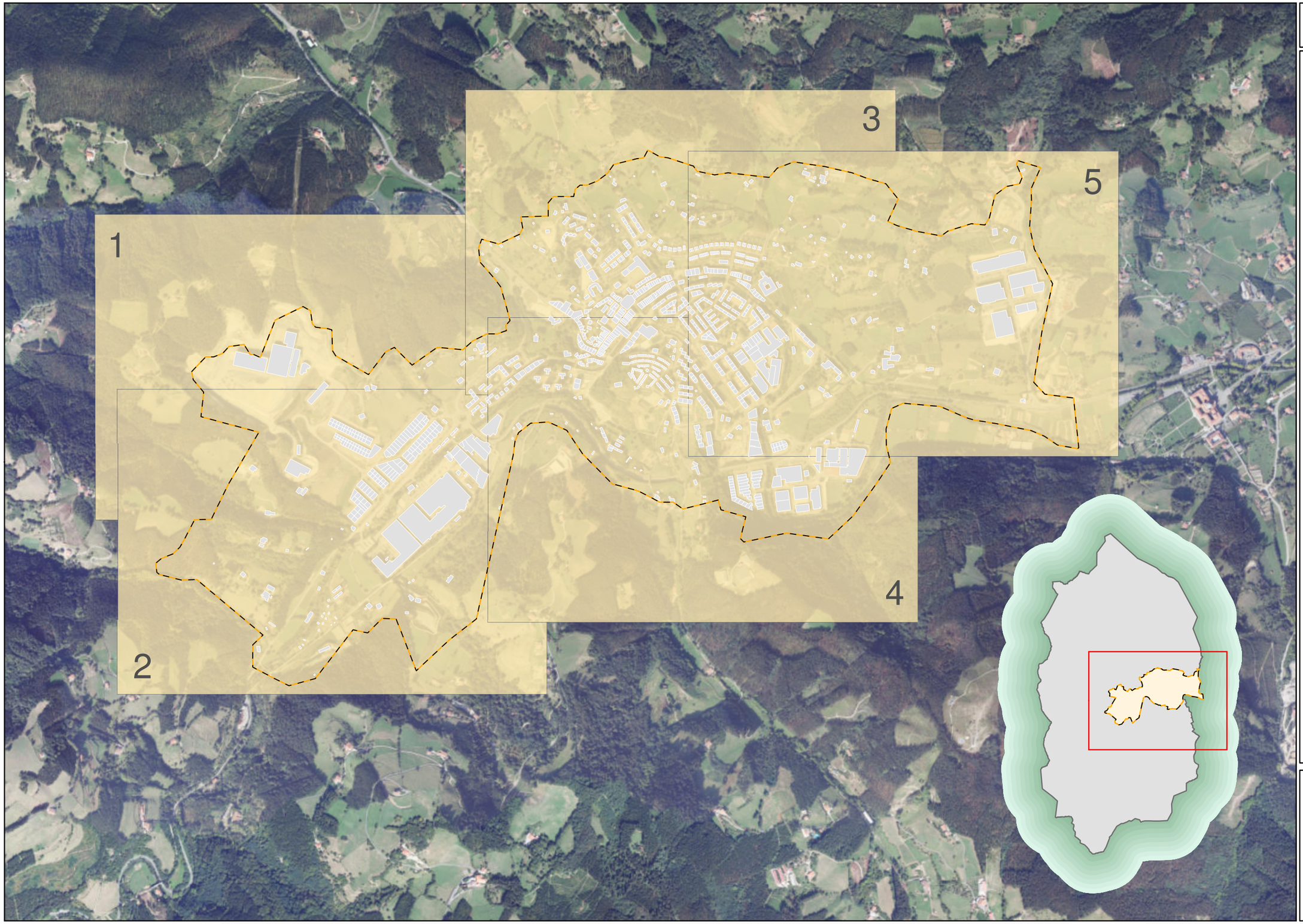

MAPA ESTRATÉGICO DE RUIDO

AZKOITIA

MINUTA

EXCMO. AYUNTAMIENTO DE AZKOITIA	TÍTULO DEL PROYECTO MAPA ESTRATÉGICO DE RUIDO DEL MUNICIPIO DE AZKOITIA	CONSULTOR cecor	ESCALAS UNE A3 ORIGINALES s/e	TITULO COMPLEMENTARIO MAPA DE LOCALIZACIÓN	CLAVE T-17-025	Nº PLANO 1.1 HOJA 1 DE 1	FECHA AGOSTO 2017 Versión 1	INDICADOR LOCALIZACIÓN

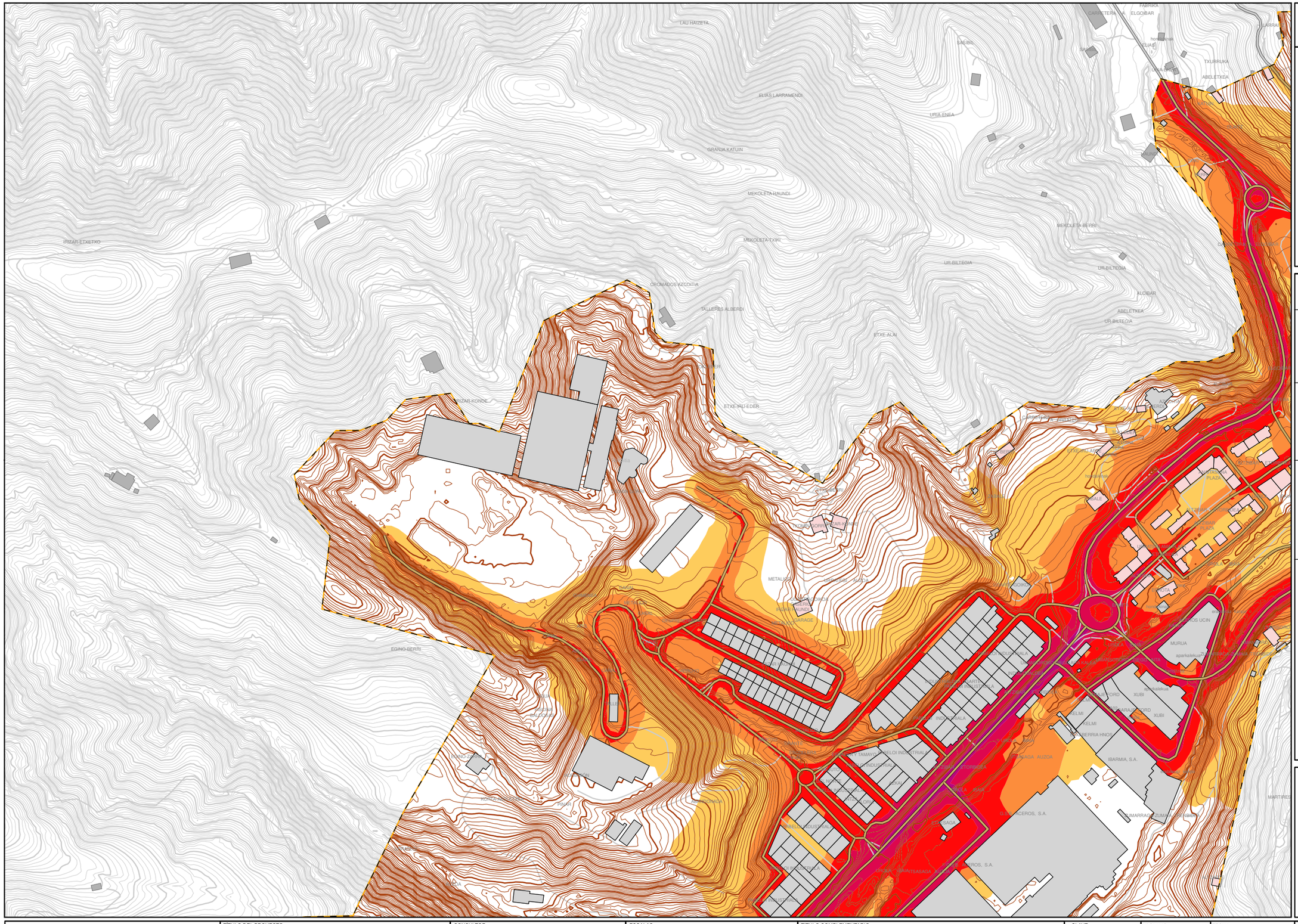

MAPA ESTRATÉGICO DE RUIDO
AZKOITIA

LEYENDA TEMÁTICA

Nivel sonoro (dB(A))

- <55
- 55-59
- 60-64
- 64-69
- 70-74
- >75

Barreras acústicas

- Pantalla acústica
- Dique de tierra

Tipos de edificio

- Uso residencial
- Uso sanitario o docente
- Uso industrial o comercial

Elementos cartográficos

- Límite núcleo municipal
- Viaductos
- Túneles
- Carreteras
- Otras vías
- FFCC
- Curva de nivel maestra
- Curva de nivel
- Hidrografía
- Límite de provincia
- Límite de municipio
- Otros elementos cartográficos

MINUTA

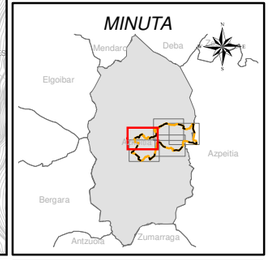

AZKOITIA Udala — EXCMO. AYUNTAMIENTO DE AZKOITIA	TÍTULO DEL PROYECTO: MAPA ESTRATÉGICO DE RUIDO DEL MUNICIPIO DE AZKOITIA	CONSULTOR: cecor	ESCALAS: 0 25 50 100 150 200 m — UNE A3 ORIGINALES 1:5.000	TITULO COMPLEMENTARIO: MAPA DE NIVELES SONOROS TRAFICO RODADO	CLAVE: T-17-025	Nº PLANO: 2.1 — HOJA 1 DE 5	FECHA: AGOSTO 2017 — Versión 1	INDICADOR: MAPA DE NIVELES SONOROS Lden

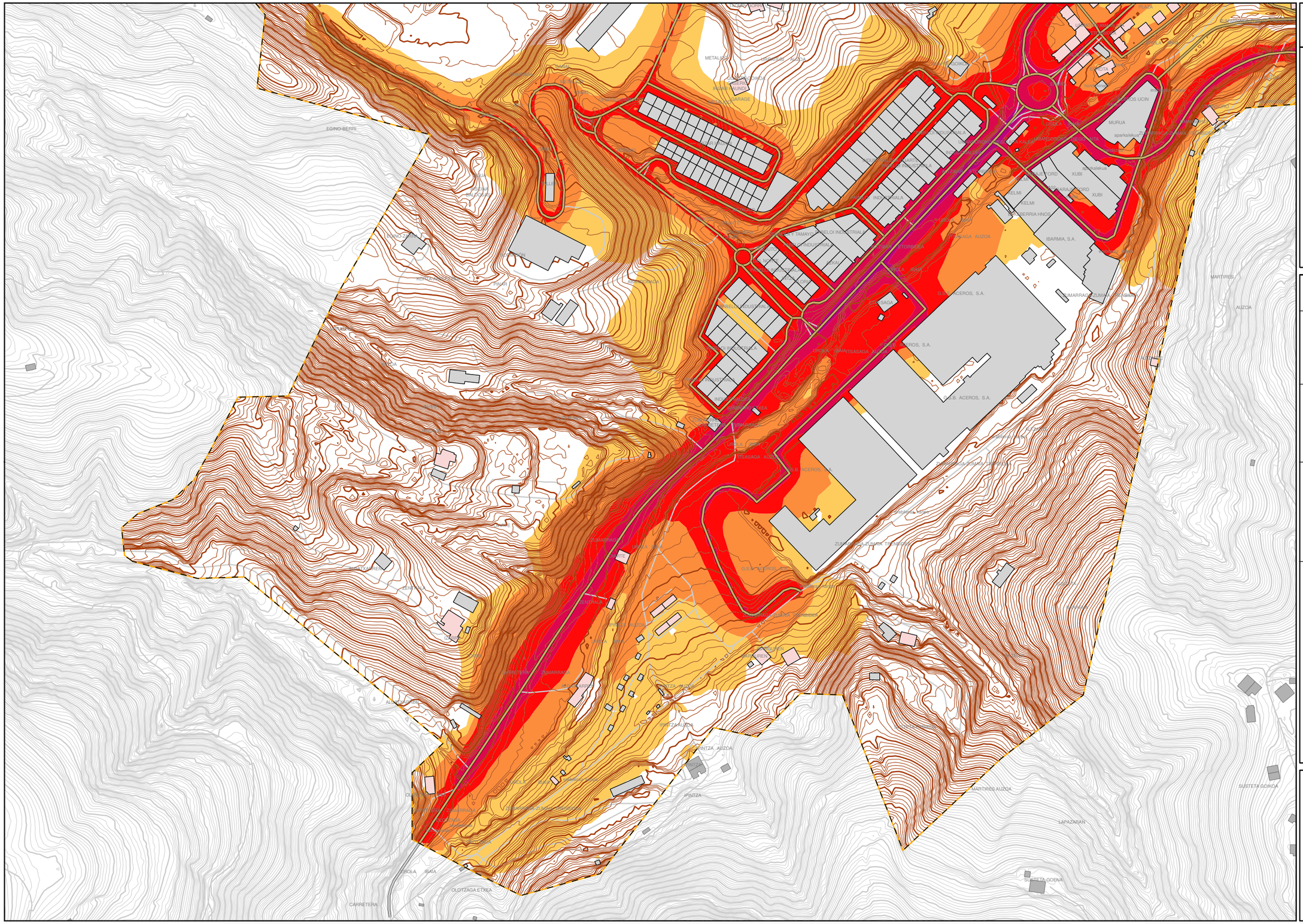

MAPA ESTRATÉGICO DE RUIDO

AZKOITIA

LEYENDA TEMÁTICA

Nivel sonoro (dB(A))

- <55
- 55-59
- 60-64
- 64-69
- 70-74
- >75

Barreras acústicas

- Pantalla acústica
- Dique de tierra

Tipos de edificio

- Uso residencial
- Uso sanitario o docente
- Uso industrial o comercial

Elementos cartográficos

- Límite núcleo municipal
- Viaductos
- Túneles
- Carreteras
- Otras vías
- FFCC
- Curva de nivel maestra
- Curva de nivel
- Hidrografía
- Límite de provincia
- Límite de municipio
- Otros elementos cartográficos

MINUTA

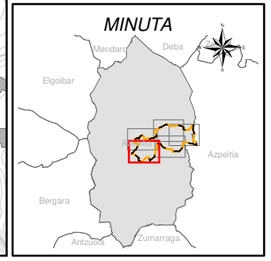

AZKOITIA Udala — EXCMO. AYUNTAMIENTO DE AZKOITIA	TÍTULO DEL PROYECTO: MAPA ESTRATÉGICO DE RUIDO DEL MUNICIPIO DE AZKOITIA	CONSULTOR: cecor	ESCALAS: 0 25 50 100 150 200 m — UNE A3 ORIGINALES 1:5.000	TITULO COMPLEMENTARIO: MAPA DE NIVELES SONOROS TRAFICO RODADO	CLAVE: T-17-025	Nº PLANO: 2.1 — HOJA 2 DE 5	FECHA: AGOSTO 2017 — Versión 1	INDICADOR: MAPA DE NIVELES SONOROS Lden

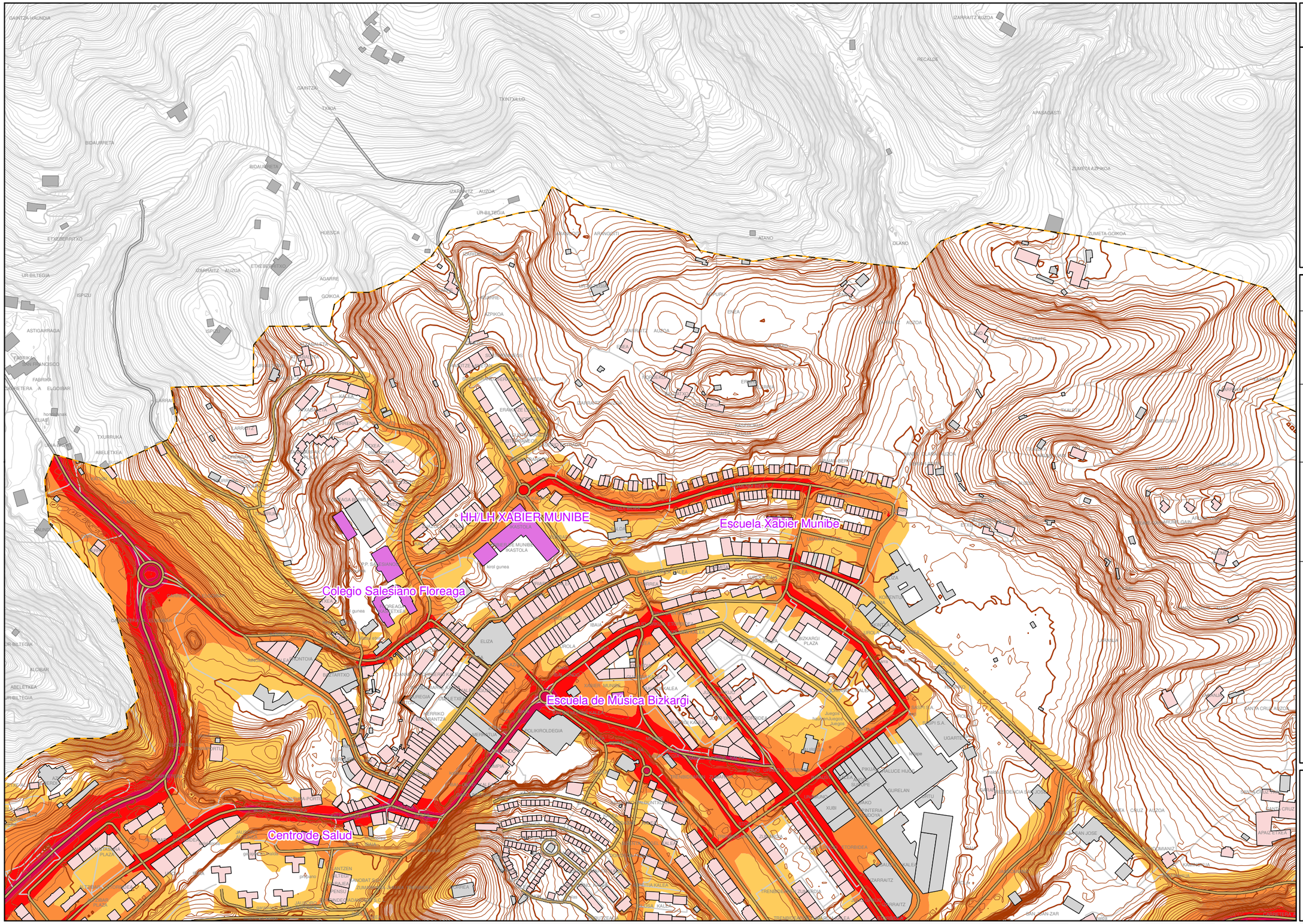

MAPA ESTRATÉGICO DE RUIDO

AZKOITIA

LEYENDA TEMÁTICA

Nivel sonoro (dB(A))

- <55
- 55-59
- 60-64
- 64-69
- 70-74
- >75

Barreras acústicas

- Pantalla acústica
- Dique de tierra

Tipos de edificio

- Uso residencial
- Uso sanitario o docente
- Uso industrial o comercial

Elementos cartográficos

- Límite núcleo municipal
- Viaductos
- Túneles
- Carreteras
- Otras vías
- FFCC
- Curva de nivel maestra
- Curva de nivel
- Hidrografía
- Límite de provincia
- Límite de municipio
- Otros elementos cartográficos

MINUTA

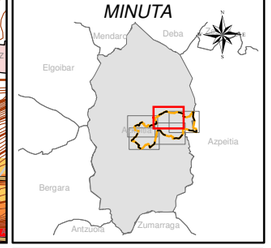

AZKOITIA URBAN EXCMO. AYUNTAMIENTO DE AZKOITIA	TÍTULO DEL PROYECTO MAPA ESTRATÉGICO DE RUIDO DEL MUNICIPIO DE AZKOITIA	CONSULTOR cecor	ESCALAS 0 25 50 100 150 200 m UNE A3 ORIGINALES 1:5.000	TITULO COMPLEMENTARIO MAPA DE NIVELES SONOROS TRAFICO RODADO	CLAVE T-17-025	Nº PLANO 2.1 HOJA 3 DE 5	FECHA AGOSTO 2017 Versión 1	INDICADOR MAPA DE NIVELES SONOROS Lden

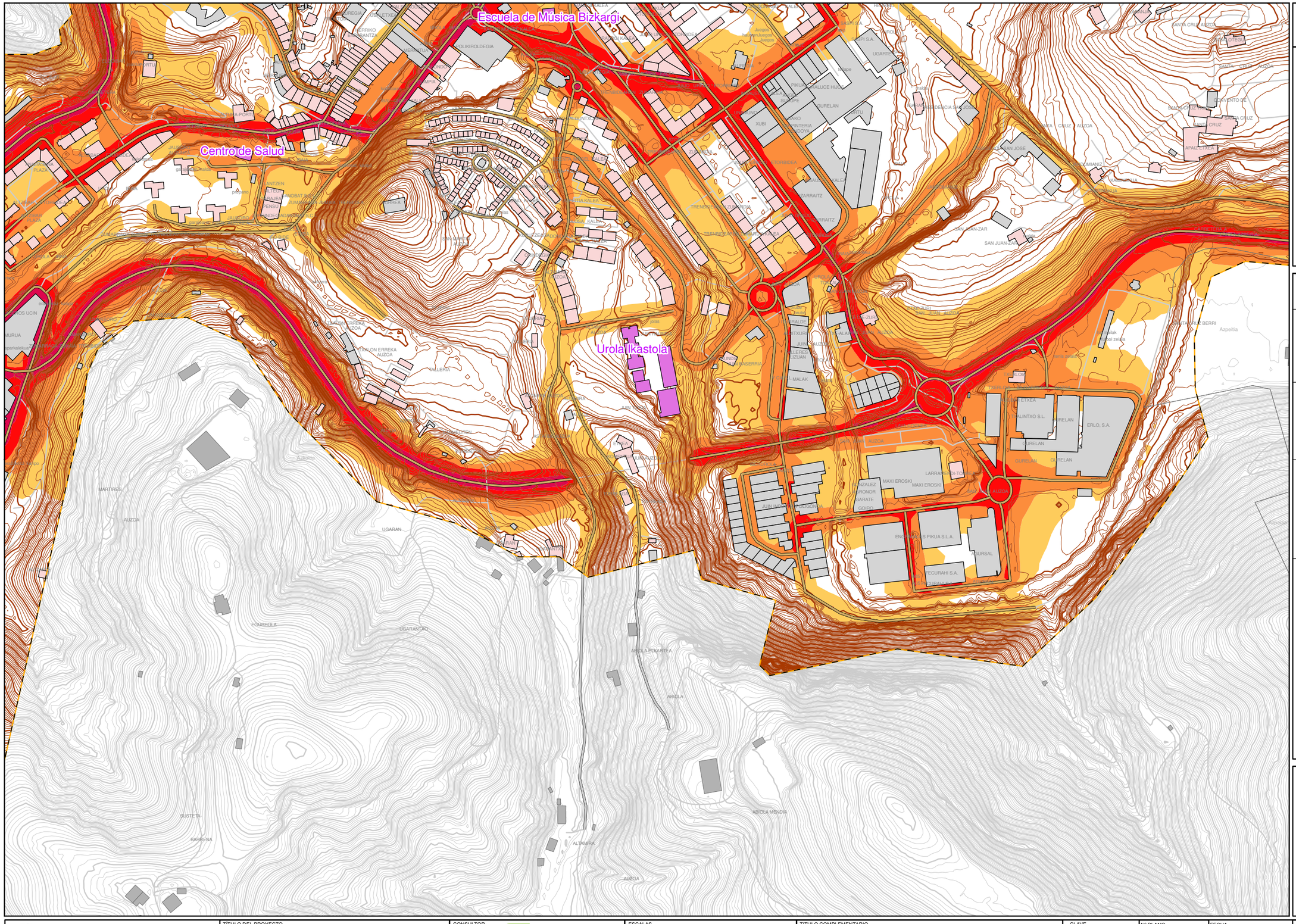

MAPA ESTRATÉGICO DE RUIDO

AZKOITIA

LEYENDA TEMÁTICA

Nivel sonoro (dB(A))

- <55
- 55-59
- 60-64
- 64-69
- 70-74
- >75

Barreras acústicas

- Pantalla acústica
- Dique de tierra

Tipos de edificio

- Uso residencial
- Uso sanitario o docente
- Uso industrial o comercial

Elementos cartográficos

- Límite núcleo municipal
- Viaductos
- Túneles
- Carreteras
- Otras vías
- FFCC
- Curva de nivel maestra
- Curva de nivel
- Hidrografía
- Límite de provincia
- Límite de municipio
- Otros elementos cartográficos

MINUTA

EXCMO. AYUNTAMIENTO DE AZKOITIA	TÍTULO DEL PROYECTO MAPA ESTRATÉGICO DE RUIDO DEL MUNICIPIO DE AZKOITIA	CONSULTOR cecor	ESCALAS 0 25 50 100 150 200 m UNE A3 ORIGINALES 1:5.000	TITULO COMPLEMENTARIO MAPA DE NIVELES SONOROS TRAFICO RODADO	CLAVE T-17-025	Nº PLANO 2.1 HOJA 4 DE 5	FECHA AGOSTO 2017 Versión 1	INDICADOR MAPA DE NIVELES SONOROS Lden

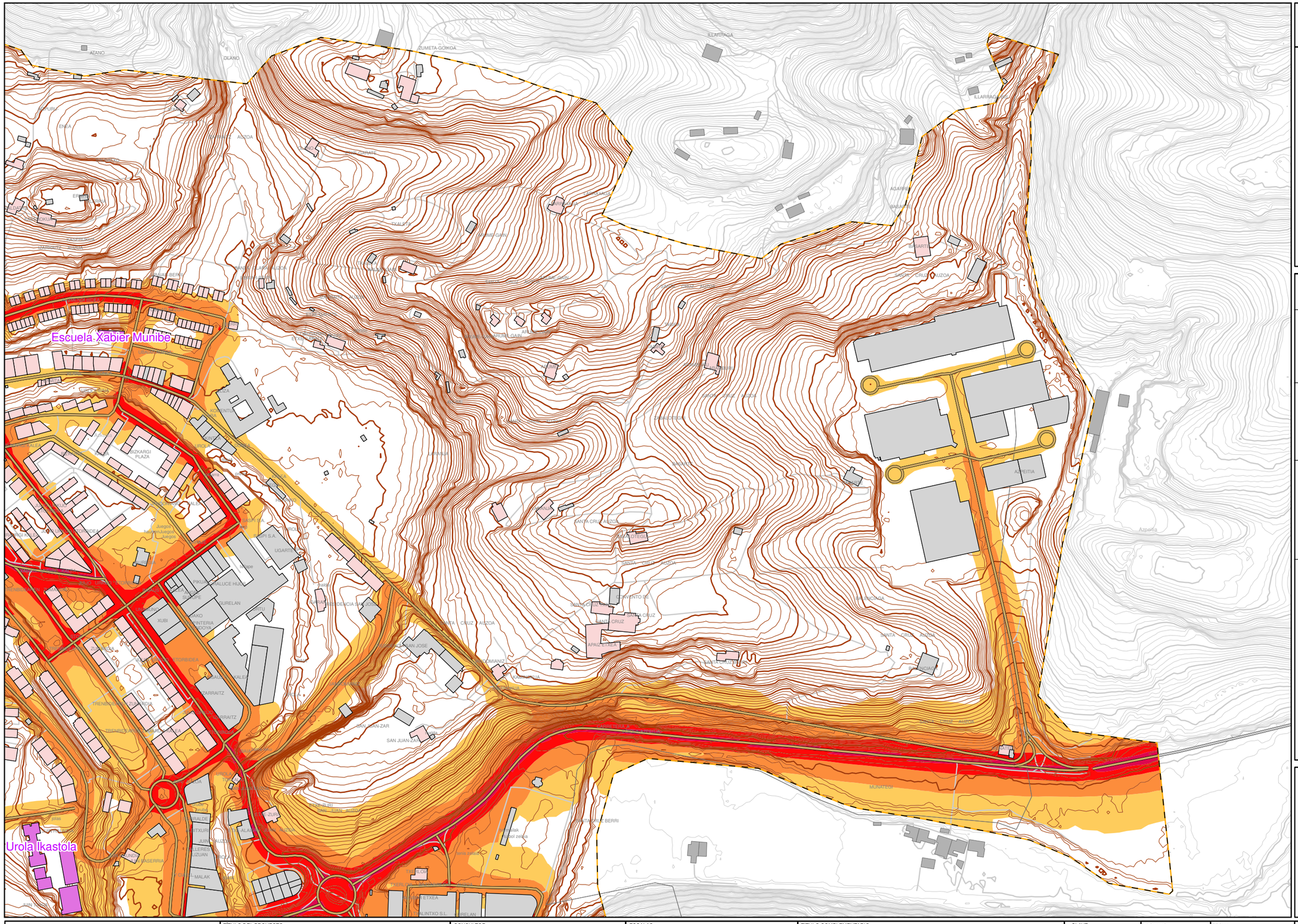
Escuela Xabier Munibe
Urola Ikastola
ATANO
OLANO
ZUMETA-GOIKOA
ILLARRAGA
AIZOA
ENEA
ELORRIETA
ARTAZA
AGARREN
BASARTE
SANTA CRUZ AUZOA
SAN JOSE
SAN JUAN-ZAR
MUNATEGI
AZPEITIA
Azpeitia
BIZKARGI PLAZA
UGARTEA
GURELAN
XUBI
ZARRAITZ
BITXURI
MALAK
ETXEA
TALUNTXO S.L.
ZUR
ARRIZABALAGA
ARRIZABALAGA BERRI
Jolas
Juegos
Juegos
Juegos
Juegos
Jolas
Jolas
Jolas

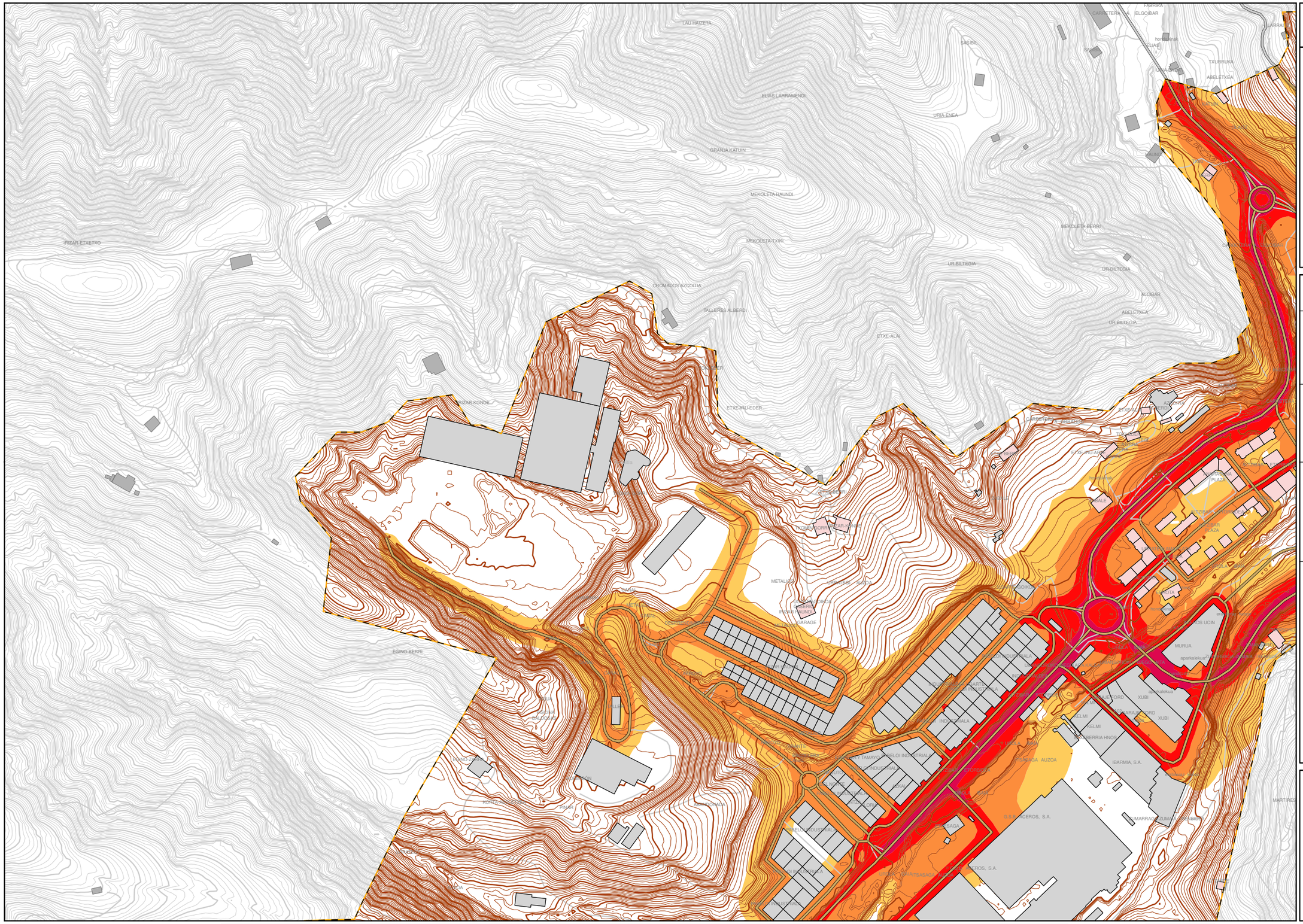

MAPA ESTRATÉGICO DE RUIDO

AZKOITIA

LEYENDA TEMÁTICA

Nivel sonoro (dB(A))

- <55
- 55-59
- 60-64
- 64-69
- 70-74
- >75

Barreras acústicas

- Pantalla acústica
- Dique de tierra

Tipos de edificio

- Uso residencial
- Uso sanitario o docente
- Uso industrial o comercial

Elementos cartográficos

- Límite núcleo municipal
- Viaductos
- Túneles
- Carreteras
- Otras vías
- FFCC
- Curva de nivel maestra
- Curva de nivel
- Hidrografía
- Límite de provincia
- Límite de municipio
- Otros elementos cartográficos

MINUTA

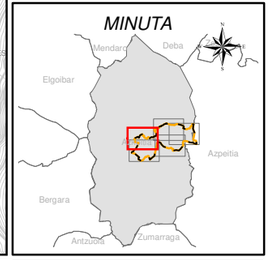

AZKOITIA Udala — EXCMO. AYUNTAMIENTO DE AZKOITIA	TÍTULO DEL PROYECTO: MAPA ESTRATÉGICO DE RUIDO DEL MUNICIPIO DE AZKOITIA	CONSULTOR: cecor	ESCALAS: 0 25 50 100 150 200 m — UNE A3 ORIGINALES 1:5.000	TITULO COMPLEMENTARIO: MAPA DE NIVELES SONOROS TRAFICO RODADO	CLAVE: T-17-025	Nº PLANO: 2.2 — HOJA 1 DE 5	FECHA: AGOSTO 2017 — Versión 1	INDICADOR: MAPA DE NIVELES SONOROS Ldía

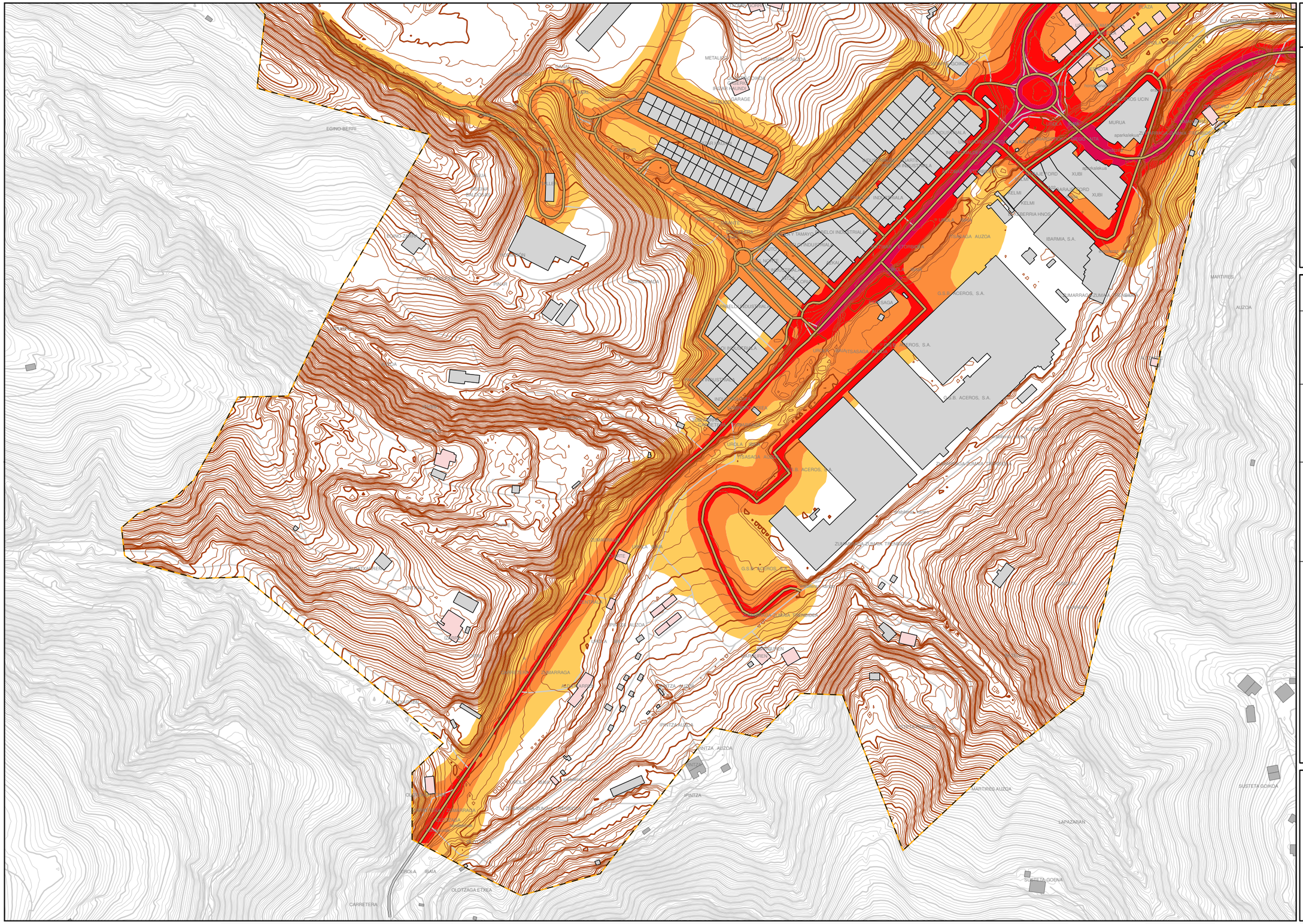

MAPA ESTRATÉGICO DE RUIDO

AZKOITIA

LEYENDA TEMÁTICA

Nivel sonoro (dB(A))

- <55
- 55-59
- 60-64
- 64-69
- 70-74
- >75

Barreras acústicas

- Pantalla acústica
- Dique de tierra

Tipos de edificio

- Uso residencial
- Uso sanitario o docente
- Uso industrial o comercial

Elementos cartográficos

- Límite núcleo municipal
- Viaductos
- Túneles
- Carreteras
- Otras vías
- FFCC
- Curva de nivel maestra
- Curva de nivel
- Hidrografía
- Límite de provincia
- Límite de municipio
- Otros elementos cartográficos

MINUTA

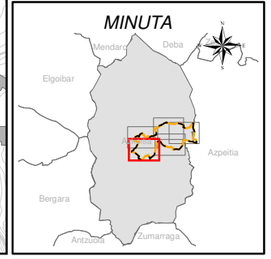

AZKOITIA Udala — EXCMO. AYUNTAMIENTO DE AZKOITIA	TÍTULO DEL PROYECTO: MAPA ESTRATÉGICO DE RUIDO DEL MUNICIPIO DE AZKOITIA	CONSULTOR: cecor	ESCALAS: 0 25 50 100 150 200 m — UNE A3 ORIGINALES 1:5.000	TITULO COMPLEMENTARIO: MAPA DE NIVELES SONOROS TRAFICO RODADO	CLAVE: T-17-025	Nº PLANO: 2.2 — HOJA 2 DE 5	FECHA: AGOSTO 2017 — Versión 1	INDICADOR: MAPA DE NIVELES SONOROS Ldía

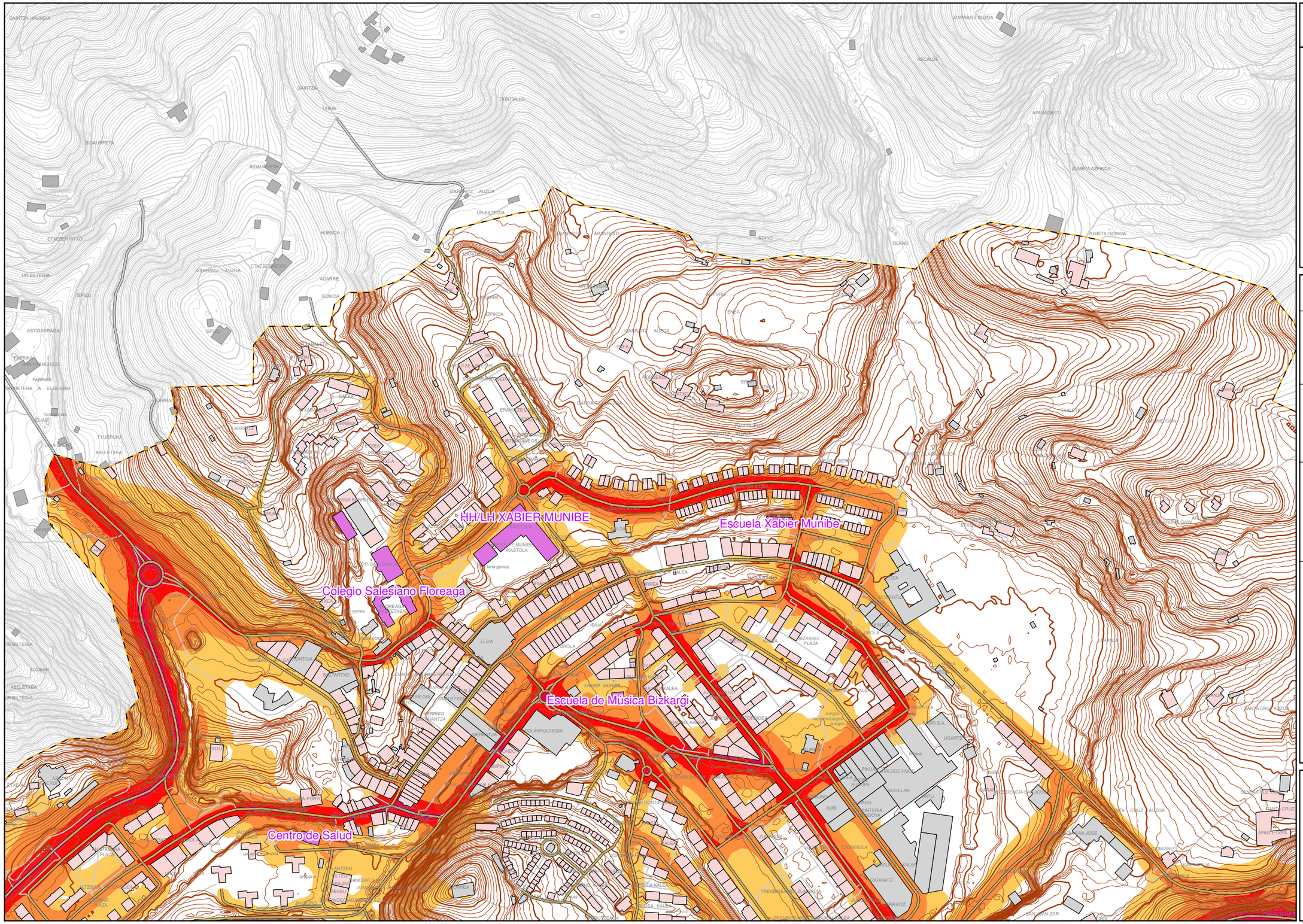

MAPA ESTRATÉGICO DE RUIDO

AZKOITIA

LEYENDA TEMÁTICA

Nivel sonoro (dB(A))

- <55
- 55-59
- 60-64
- 64-69
- 70-74
- >75

Barreras acústicas

- Pantalla acústica
- Dique de tierra

Tipos de edificio

- Uso residencial
- Uso sanitario o docente
- Uso industrial o comercial

Elementos cartográficos

- Límite núcleo municipal
- Viaductos
- Túneles
- Carreteras
- Otras vías
- FFCC
- Curva de nivel maestra
- Curva de nivel
- Hidrografía
- Límite de provincia
- Límite de municipio
- Otros elementos cartográficos

MINUTA

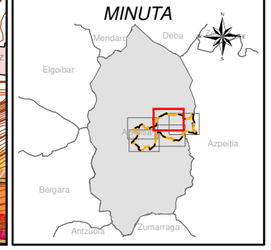

AZKOITIA URBAN — EXCMO. AYUNTAMIENTO DE AZKOITIA	TÍTULO DEL PROYECTO: MAPA ESTRATÉGICO DE RUIDO DEL MUNICIPIO DE AZKOITIA	CONSULTOR: cecor	ESCALAS: 0 25 50 100 150 200 m — UNE A3 ORIGINALES 1:5.000	TITULO COMPLEMENTARIO: MAPA DE NIVELES SONOROS TRAFICO RODADO	CLAVE: T-17-025	Nº PLANO: 2.2 — HOJA 3 DE 5	FECHA: AGOSTO 2017 — Versión 1	INDICADOR: MAPA DE NIVELES SONOROS Ldía

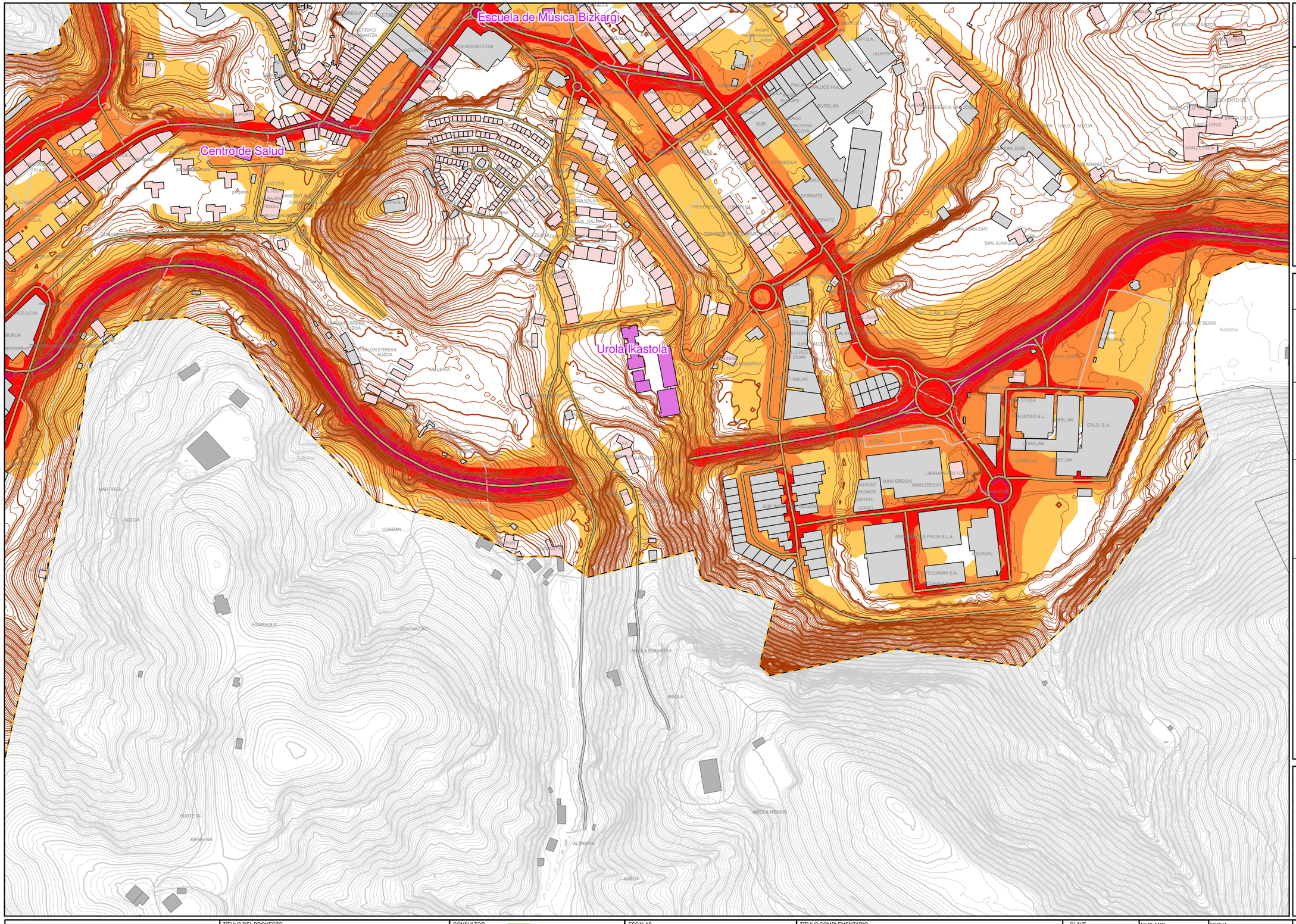

MAPA ESTRATÉGICO DE RUIDO

AZKOITIA

LEYENDA TEMÁTICA

Nivel sonoro (dB(A))

- <55
- 55-59
- 60-64
- 64-69
- 70-74
- >75

Barreras acústicas

- Pantalla acústica
- Dique de tierra

Tipos de edificio

- Uso residencial
- Uso sanitario o docente
- Uso industrial o comercial

Elementos cartográficos

- Límite núcleo municipal
- Viaductos
- Túneles
- Carreteras
- Otras vías
- FFCC
- Curva de nivel maestra
- Curva de nivel
- Hidrografía
- Límite de provincia
- Límite de municipio
- Otros elementos cartográficos

MINUTA

AZKOITIA Udala — EXCMO. AYUNTAMIENTO DE AZKOITIA	TÍTULO DEL PROYECTO: MAPA ESTRATÉGICO DE RUIDO DEL MUNICIPIO DE AZKOITIA	CONSULTOR: cecor	ESCALAS: 0 25 50 100 150 200 m — UNE A3 ORIGINALES 1:5.000	TITULO COMPLEMENTARIO: MAPA DE NIVELES SONOROS TRAFICO RODADO	CLAVE: T-17-025	Nº PLANO: 2.2 — HOJA 4 DE 5	FECHA: AGOSTO 2017 — Versión 1	INDICADOR: MAPA DE NIVELES SONOROS Ldía

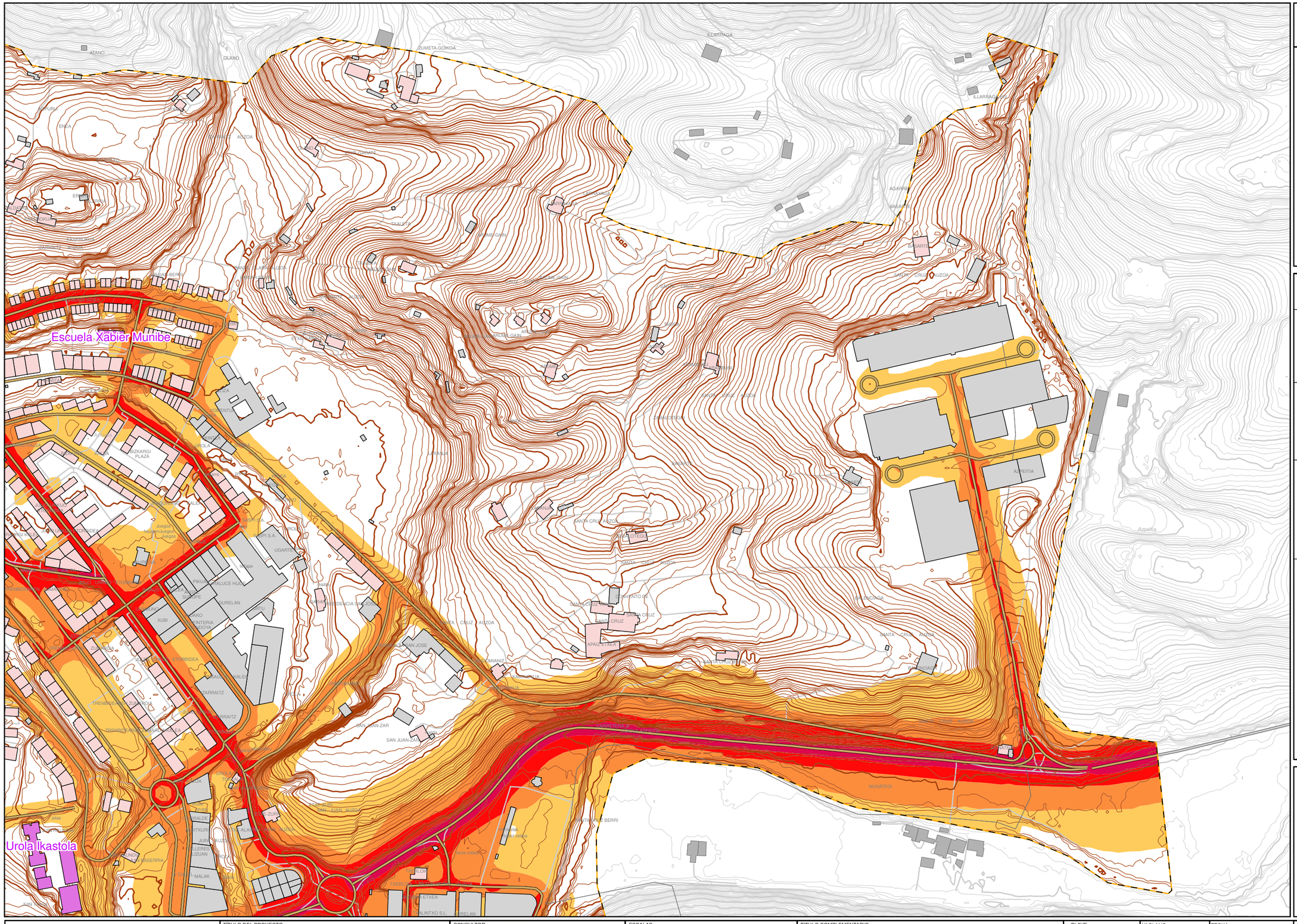

MAPA ESTRATÉGICO DE RUIDO

AZKOITIA

LEYENDA TEMÁTICA

Nivel sonoro (dB(A))

- <55
- 55-59
- 60-64
- 64-69
- 70-74
- >75

Barreras acústicas

- Pantalla acústica
- Dique de tierra

Tipos de edificio

- Uso residencial
- Uso sanitario o docente
- Uso industrial o comercial

Elementos cartográficos

- Límite núcleo municipal
- Viaductos
- Túneles
- Carreteras
- Otras vías
- FFCC
- Curva de nivel maestra
- Curva de nivel
- Hidrografía
- Límite de provincia
- Límite de municipio
- Otros elementos cartográficos

MINUTA

AZKOITIA Udala EXCMO. AYUNTAMIENTO DE AZKOITIA	TÍTULO DEL PROYECTO: MAPA ESTRATÉGICO DE RUIDO DEL MUNICIPIO DE AZKOITIA	CONSULTOR: cecor	ESCALAS: 0 25 50 100 150 200 m — UNE A3 ORIGINALES 1:5.000	TITULO COMPLEMENTARIO: MAPA DE NIVELES SONOROS TRAFICO RODADO	CLAVE: T-17-025	Nº PLANO: 2.2 / HOJA 5 DE 5	FECHA: AGOSTO 2017 / Versión 1	INDICADOR: MAPA DE NIVELES SONOROS Ldía

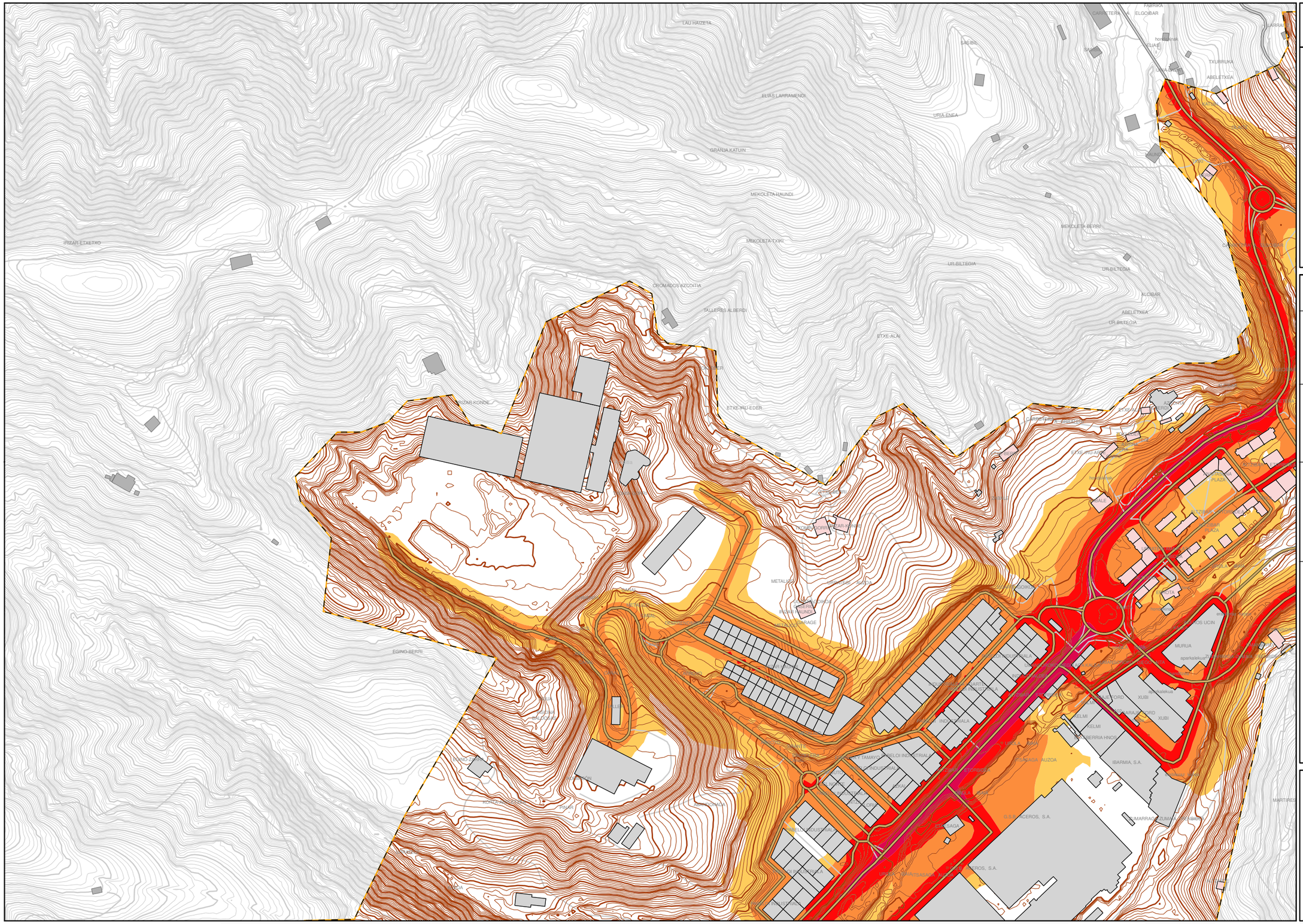

MAPA ESTRATÉGICO DE RUIDO

AZKOITIA

LEYENDA TEMÁTICA

Nivel sonoro (dB(A))

- <55
- 55-59
- 60-64
- 64-69
- 70-74
- >75

Barreras acústicas

- Pantalla acústica
- Dique de tierra

Tipos de edificio

- Uso residencial
- Uso sanitario o docente
- Uso industrial o comercial

Elementos cartográficos

- Límite núcleo municipal
- Viaductos
- Túneles
- Carreteras
- Otras vías
- FFCC
- Curva de nivel maestra
- Curva de nivel
- Hidrografía
- Límite de provincia
- Límite de municipio
- Otros elementos cartográficos

MINUTA

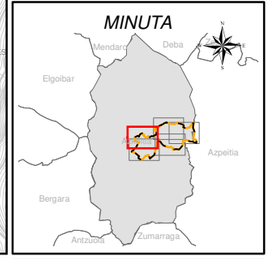

AZKOITIA URBE EXCMO. AYUNTAMIENTO DE AZKOITIA	TÍTULO DEL PROYECTO MAPA ESTRATÉGICO DE RUIDO DEL MUNICIPIO DE AZKOITIA	CONSULTOR cecor	ESCALAS 0 25 50 100 150 200 m UNE A3 ORIGINALES 1:5.000	TITULO COMPLEMENTARIO MAPA DE NIVELES SONOROS TRAFICO RODADO	CLAVE T-17-025	Nº PLANO 2.3 HOJA 1 DE 5	FECHA AGOSTO 2017 Versión 1	INDICADOR MAPA DE NIVELES SONOROS Ltarde

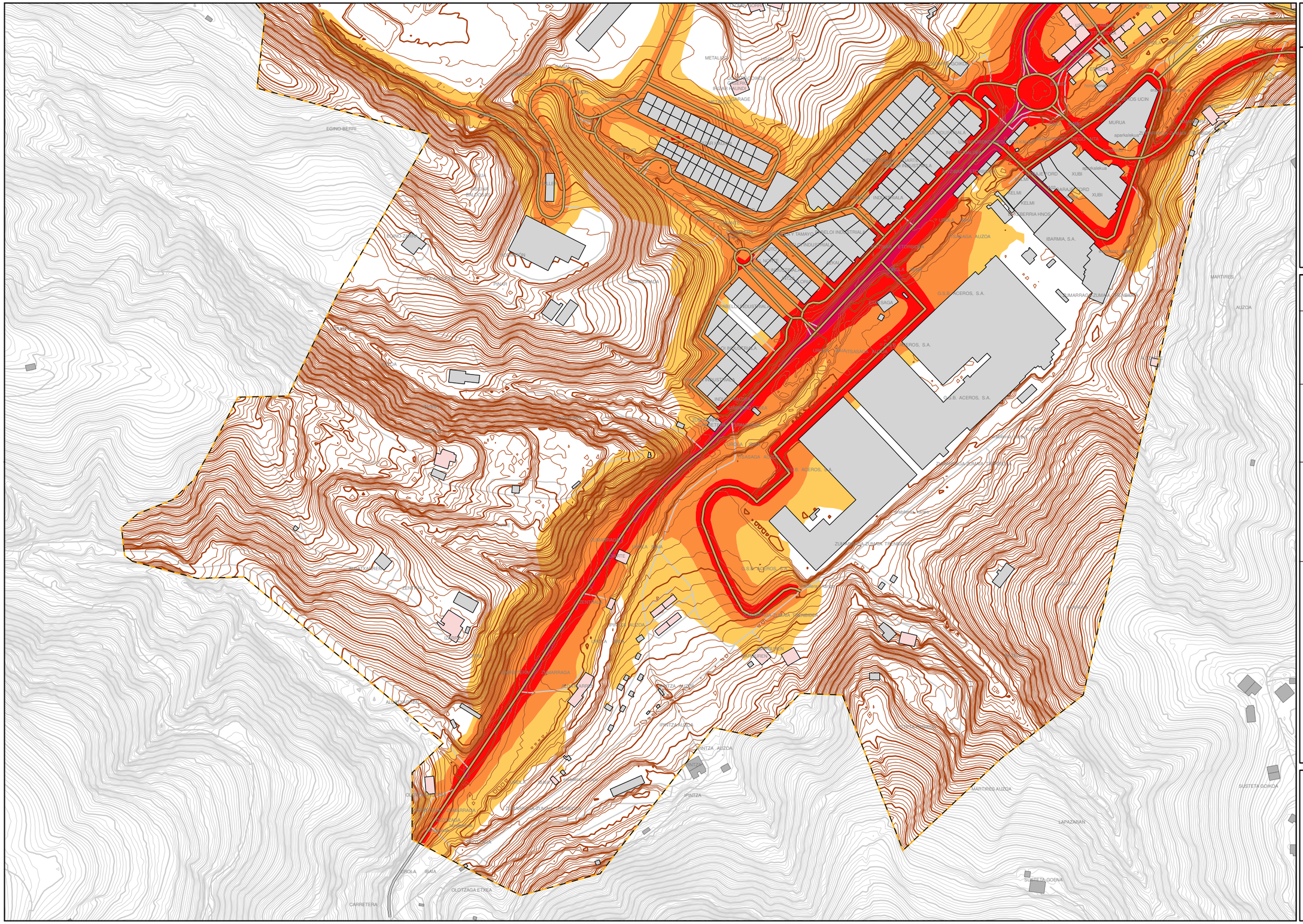

MAPA ESTRATÉGICO DE RUIDO

AZKOITIA

LEYENDA TEMÁTICA

Nivel sonoro (dB(A))

- <55
- 55-59
- 60-64
- 64-69
- 70-74
- >75

Barreras acústicas

- Pantalla acústica
- Dique de tierra

Tipos de edificio

- Uso residencial
- Uso sanitario o docente
- Uso industrial o comercial

Elementos cartográficos

- Límite núcleo municipal
- Viaductos
- Túneles
- Carreteras
- Otras vías
- FFCC
- Curva de nivel maestra
- Curva de nivel
- Hidrografía
- Límite de provincia
- Límite de municipio
- Otros elementos cartográficos

MINUTA

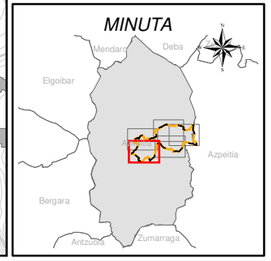

AZKOITIA Udala — EXCMO. AYUNTAMIENTO DE AZKOITIA	TÍTULO DEL PROYECTO: MAPA ESTRATÉGICO DE RUIDO DEL MUNICIPIO DE AZKOITIA	CONSULTOR: cecor	ESCALAS: 0 25 50 100 150 200 m — UNE A3 ORIGINALES 1:5.000	TITULO COMPLEMENTARIO: MAPA DE NIVELES SONOROS TRAFICO RODADO	CLAVE: T-17-025	Nº PLANO: 2.3 — HOJA 2 DE 5	FECHA: AGOSTO 2017 — Versión 1	INDICADOR: MAPA DE NIVELES SONOROS Ltarde

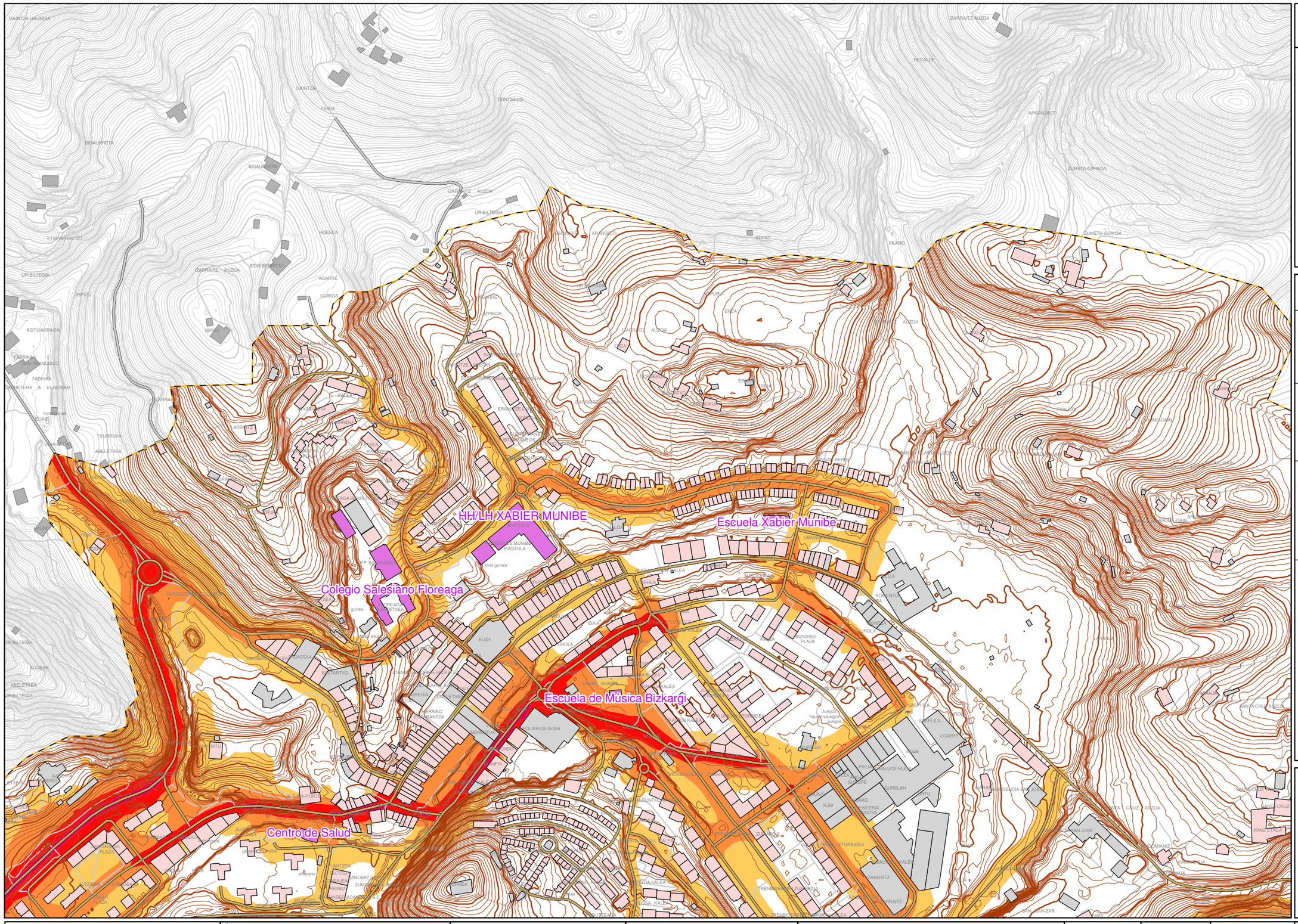

MAPA ESTRATÉGICO DE RUIDO

AZKOITIA

LEYENDA TEMÁTICA

Nivel sonoro (dB(A))

- <55
- 55-59
- 60-64
- 64-69
- 70-74
- >75

Barreras acústicas

- Pantalla acústica
- Dique de tierra

Tipos de edificio

- Uso residencial
- Uso sanitario o docente
- Uso industrial o comercial

Elementos cartográficos

- Límite núcleo municipal
- Viaductos
- Túneles
- Carreteras
- Otras vías
- FFCC
- Curva de nivel maestra
- Curva de nivel
- Hidrografía
- Límite de provincia
- Límite de municipio
- Otros elementos cartográficos

MINUTA

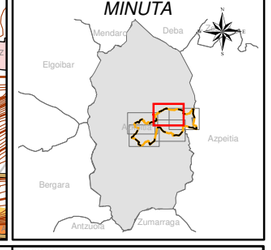

AZKOITIA URIBE — EXCMO. AYUNTAMIENTO DE AZKOITIA	TÍTULO DEL PROYECTO: MAPA ESTRATÉGICO DE RUIDO DEL MUNICIPIO DE AZKOITIA	CONSULTOR: cecor	ESCALAS: 0 25 50 100 150 200 m — UNE A3 ORIGINALES 1:5.000	TITULO COMPLEMENTARIO: MAPA DE NIVELES SONOROS TRAFICO RODADO	CLAVE: T-17-025	Nº PLANO: 2.3 — HOJA 3 DE 5	FECHA: AGOSTO 2017 — Versión 1	INDICADOR: MAPA DE NIVELES SONOROS Ltarde

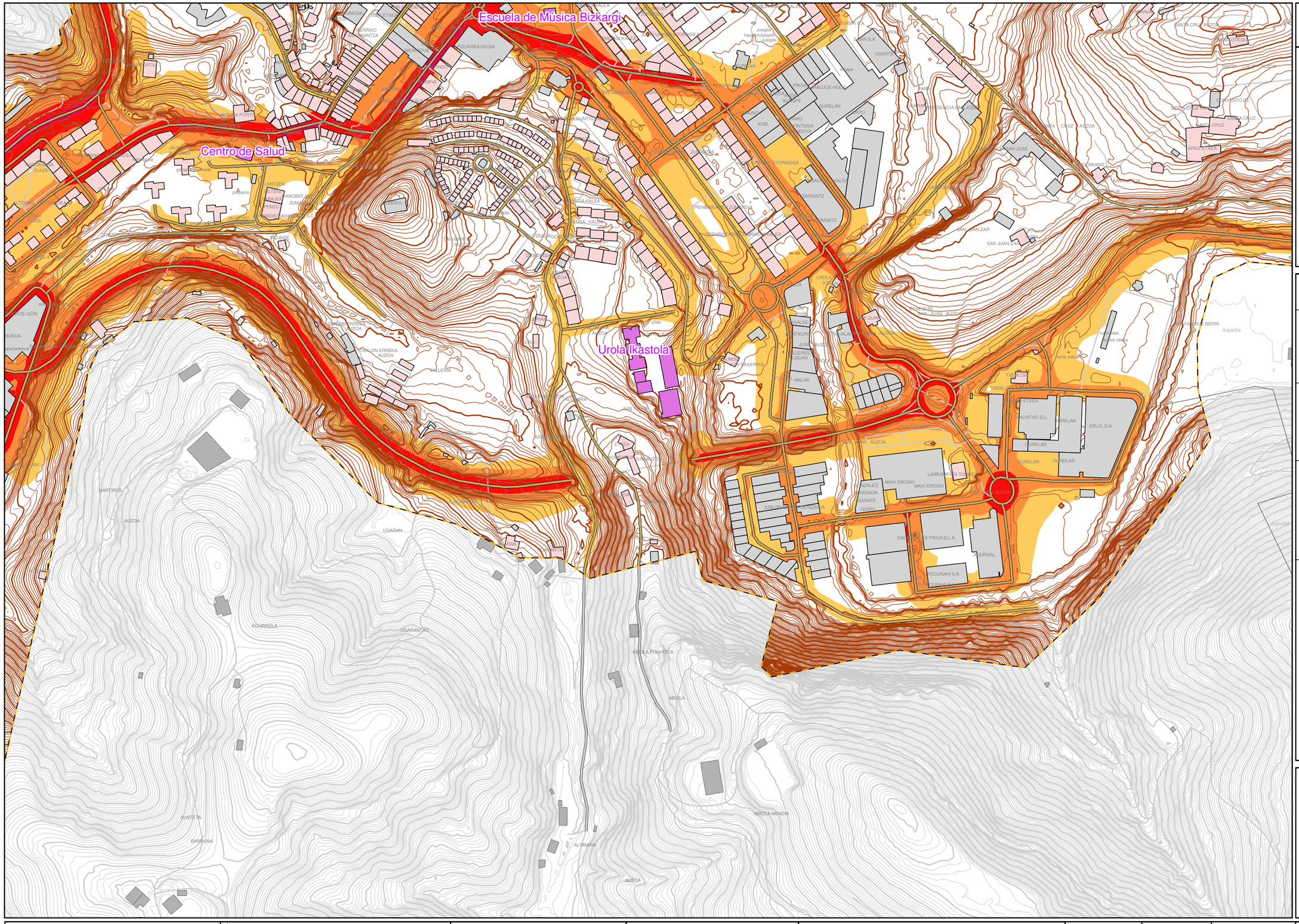

MAPA ESTRATÉGICO DE RUIDO

AZKOITIA

LEYENDA TEMÁTICA

Nivel sonoro (dB(A))

- <55
- 55-59
- 60-64
- 64-69
- 70-74
- >75

Barreras acústicas

- Pantalla acústica
- Dique de tierra

Tipos de edificio

- Uso residencial
- Uso sanitario o docente
- Uso industrial o comercial

Elementos cartográficos

- Límite núcleo municipal
- Viaductos
- Túneles
- Carreteras
- Otras vías
- FFCC
- Curva de nivel maestra
- Curva de nivel
- Hidrografía
- Límite de provincia
- Límite de municipio
- Otros elementos cartográficos

MINUTA

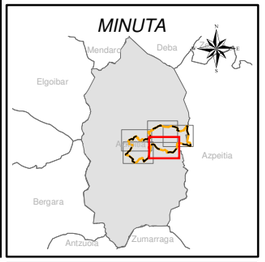

AZKOITIA Udala — EXCMO. AYUNTAMIENTO DE AZKOITIA	TÍTULO DEL PROYECTO: MAPA ESTRATÉGICO DE RUIDO DEL MUNICIPIO DE AZKOITIA	CONSULTOR: cecor	ESCALAS: 0 25 50 100 150 200 m — UNE A3 ORIGINALES — 1:5.000	TITULO COMPLEMENTARIO: MAPA DE NIVELES SONOROS TRAFICO RODADO	CLAVE: T-17-025	Nº PLANO: 2.3 / HOJA 4 DE 5	FECHA: AGOSTO 2017 / Versión 1	INDICADOR: MAPA DE NIVELES SONOROS Ltarde

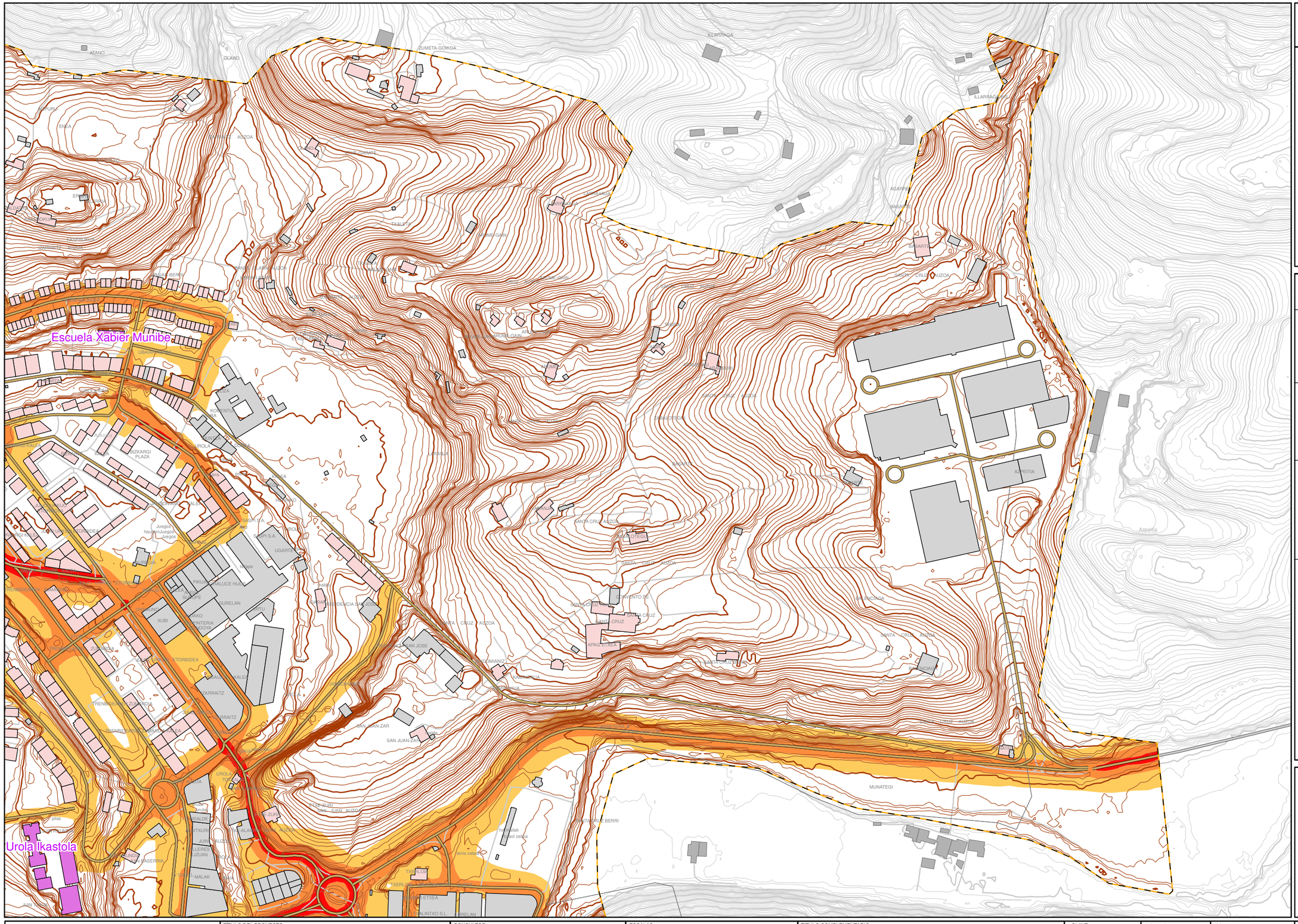

MAPA ESTRATÉGICO DE RUIDO

AZKOITIA

LEYENDA TEMÁTICA

Nivel sonoro (dB(A))

- <55
- 55-59
- 60-64
- 64-69
- 70-74
- >75

Barreras acústicas

- Pantalla acústica
- Dique de tierra

Tipos de edificio

- Uso residencial
- Uso sanitario o docente
- Uso industrial o comercial

Elementos cartográficos

- Límite núcleo municipal
- Viaductos
- Túneles
- Carreteras
- Otras vías
- FFCC
- Curva de nivel maestra
- Curva de nivel
- Hidrografía
- Límite de provincia
- Límite de municipio
- Otros elementos cartográficos

MINUTA

AZKOITIA Udala — EXCMO. AYUNTAMIENTO DE AZKOITIA	TÍTULO DEL PROYECTO: MAPA ESTRATÉGICO DE RUIDO DEL MUNICIPIO DE AZKOITIA	CONSULTOR: cecor	ESCALAS: 0 25 50 100 150 200 m — UNE A3 ORIGINALES 1:5.000	TITULO COMPLEMENTARIO: MAPA DE NIVELES SONOROS TRAFICO RODADO	CLAVE: T-17-025	Nº PLANO: 2.3 — HOJA 5 DE 5	FECHA: AGOSTO 2017 — Versión 1	INDICADOR: MAPA DE NIVELES SONOROS Ltarde

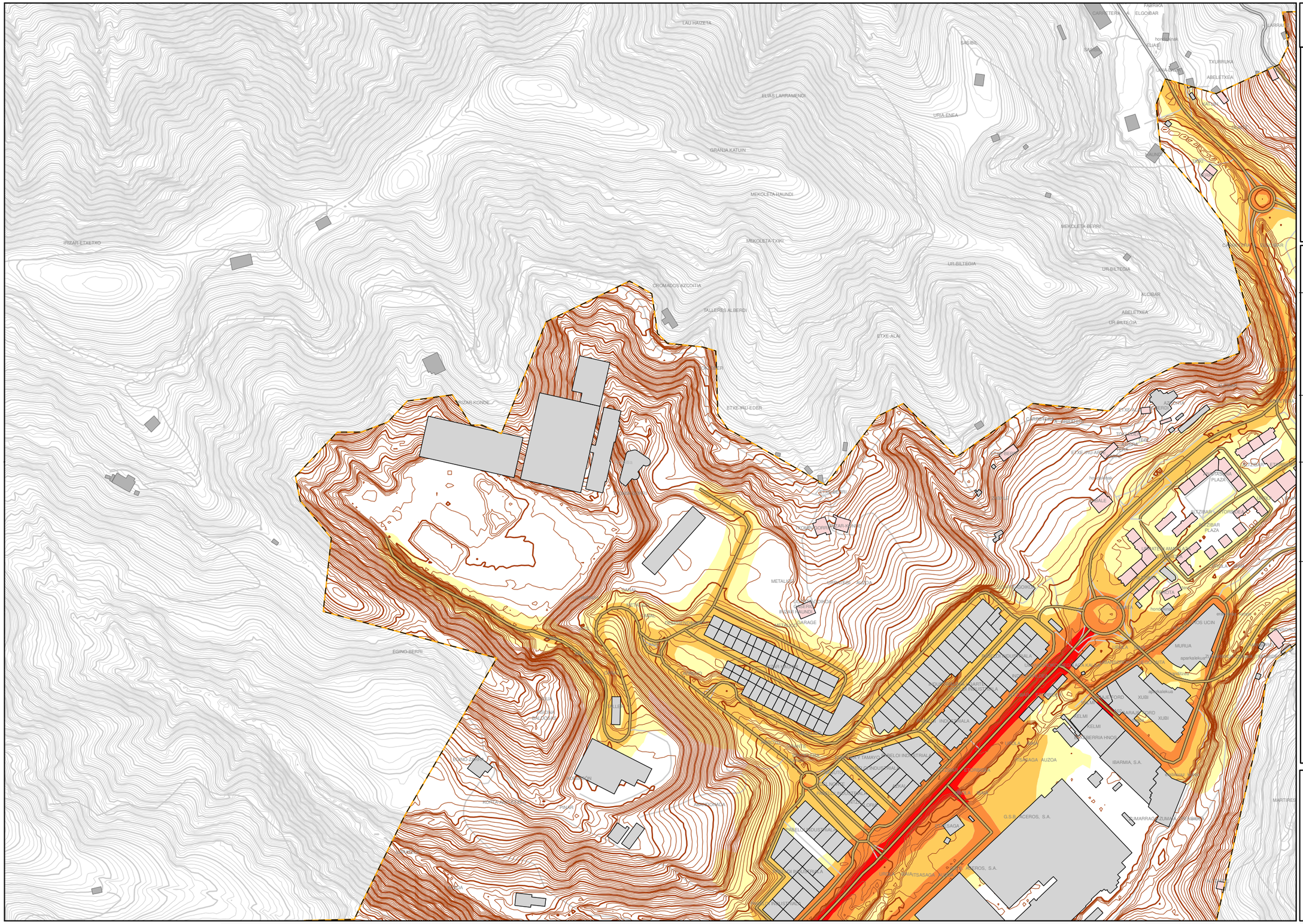

MAPA ESTRATÉGICO DE RUIDO

AZKOITIA

LEYENDA TEMÁTICA

Nivel sonoro (dB(A))

- <50
- 50-54
- 55-59
- 60-64
- 65-69
- >70

Barreras acústicas

- Pantalla acústica
- Dique de tierra

Tipos de edificio

- Uso residencial
- Uso sanitario o docente
- Uso industrial o comercial

Elementos cartográficos

- Límite núcleo municipal
- Viaductos
- Túneles
- Carreteras
- Otras vías
- FFCC
- Curva de nivel maestra
- Curva de nivel
- Hidrografía
- Límite de provincia
- Límite de municipio
- Otros elementos cartográficos

MINUTA

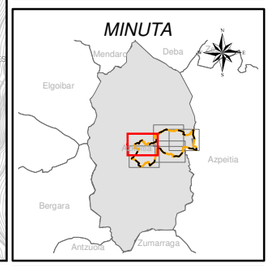

AZKOITIA Udala — EXCMO. AYUNTAMIENTO DE AZKOITIA	TÍTULO DEL PROYECTO: MAPA ESTRATÉGICO DE RUIDO DEL MUNICIPIO DE AZKOITIA	CONSULTOR: cecor	ESCALAS: 0 25 50 100 150 200 m — UNE A3 ORIGINALES 1:5.000	TITULO COMPLEMENTARIO: MAPA DE NIVELES SONOROS TRAFICO RODADO	CLAVE: T-17-025	Nº PLANO: 2.4 — HOJA 1 DE 5	FECHA: AGOSTO 2017 — Versión 1	INDICADOR: MAPA DE NIVELES SONOROS Lnoche

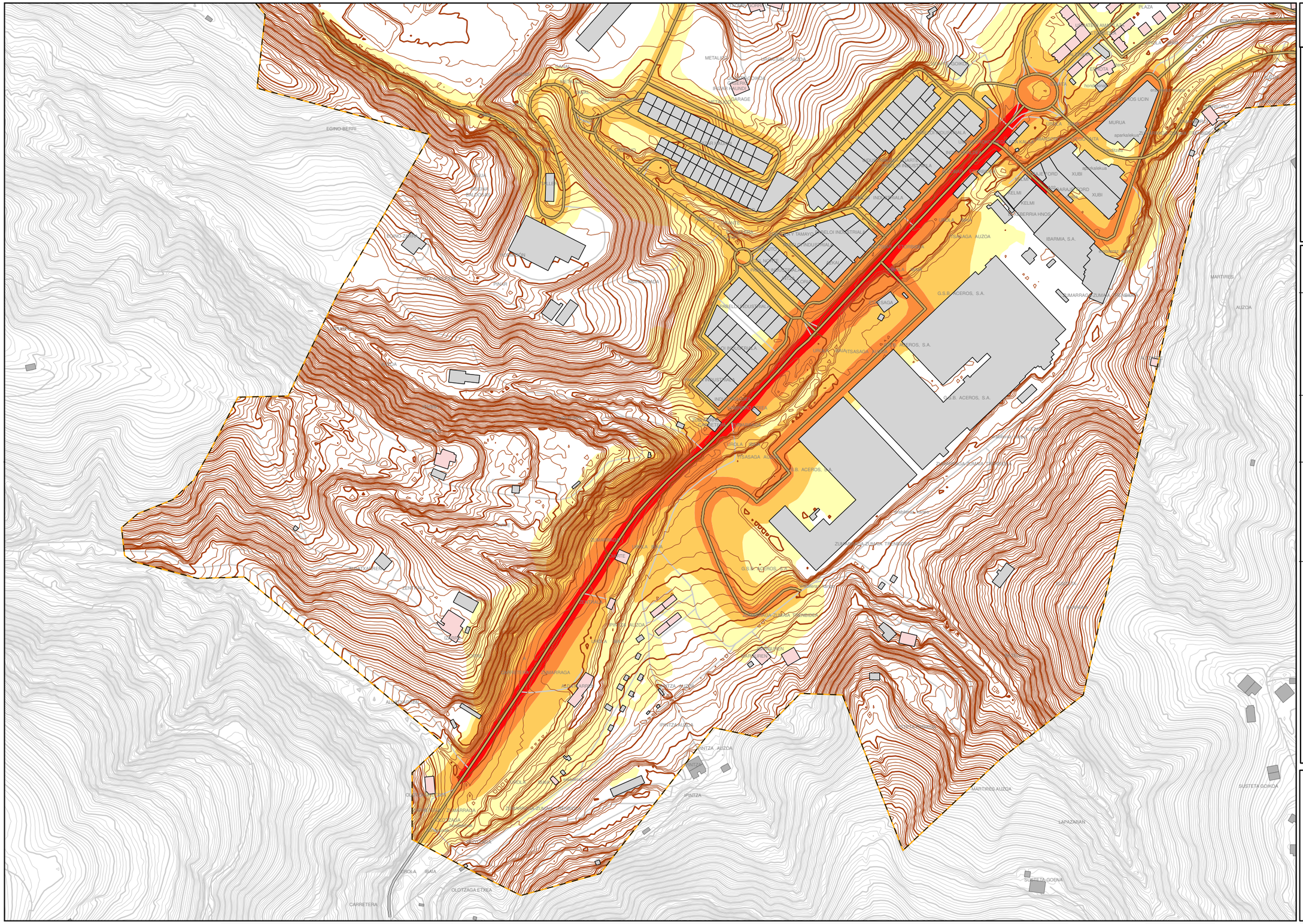

MAPA ESTRATÉGICO DE RUIDO
AZKOITIA

LEYENDA TEMÁTICA

Nivel sonoro (dB(A))

- <50
- 50-54
- 55-59
- 60-64
- 65-69
- >70

Barreras acústicas

- Pantalla acústica
- Dique de tierra

Tipos de edificio

- Uso residencial
- Uso sanitario o docente
- Uso industrial o comercial

Elementos cartográficos

- Límite núcleo municipal
- Viaductos
- Túneles
- Carreteras
- Otras vías
- FFCC
- Curva de nivel maestra
- Curva de nivel
- Hidrografía
- Límite de provincia
- Límite de municipio
- Otros elementos cartográficos

MINUTA

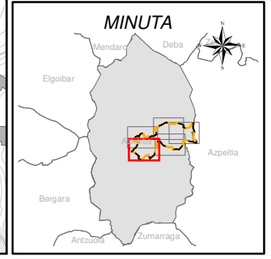

AZKOITIA Udala — EXCMO. AYUNTAMIENTO DE AZKOITIA	TÍTULO DEL PROYECTO: MAPA ESTRATÉGICO DE RUIDO DEL MUNICIPIO DE AZKOITIA	CONSULTOR: cecor	ESCALAS: 0 25 50 100 150 200 m — UNE A3 ORIGINALES — 1:5.000	TITULO COMPLEMENTARIO: MAPA DE NIVELES SONOROS TRAFICO RODADO	CLAVE: T-17-025	Nº PLANO: 2.4 — HOJA 2 DE 5	FECHA: AGOSTO 2017 — Versión 1	INDICADOR: MAPA DE NIVELES SONOROS Lnoche

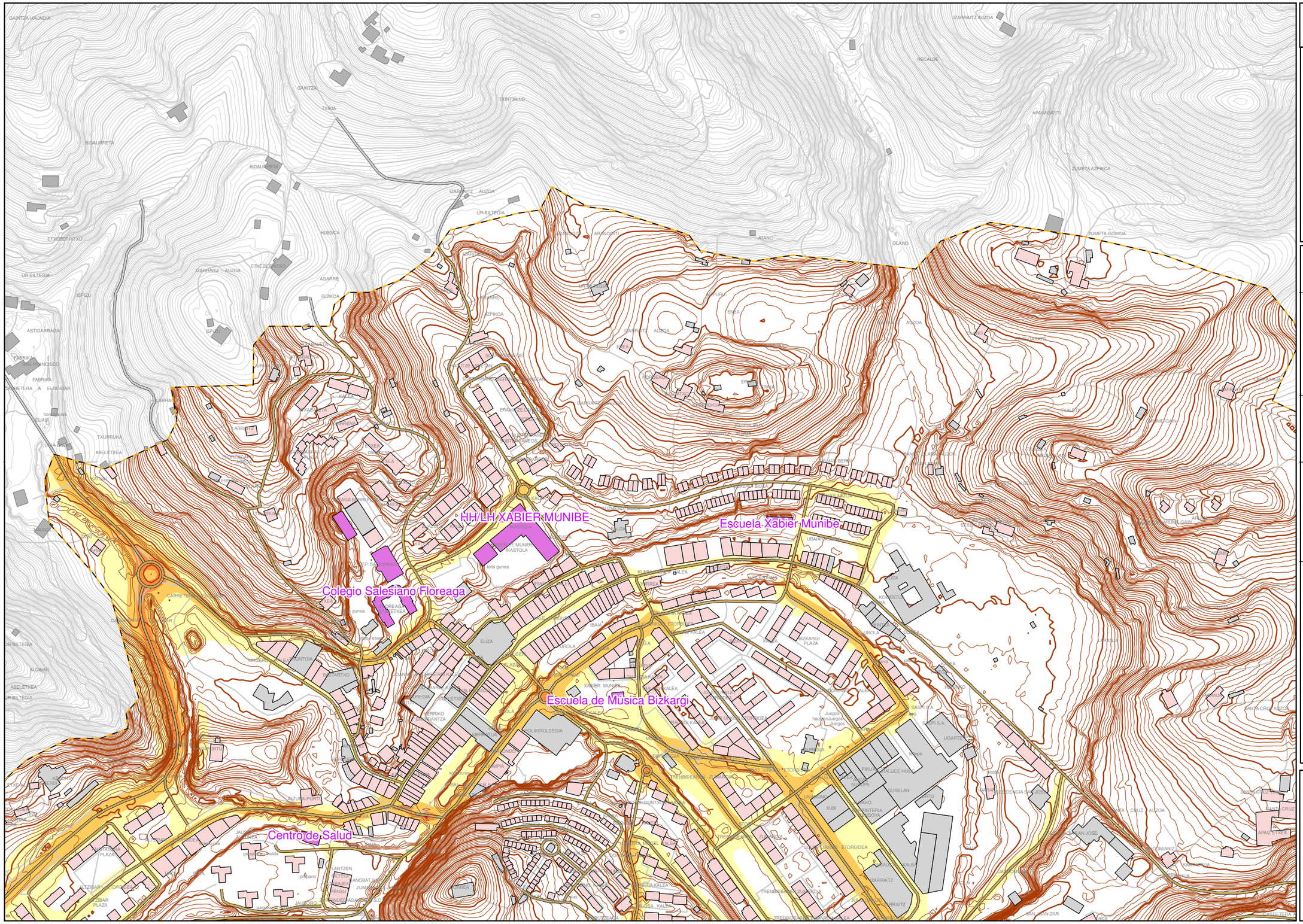

MAPA ESTRATÉGICO DE RUIDO

AZKOITIA

LEYENDA TEMÁTICA

Nivel sonoro (dB(A))

- <50
- 50-54
- 55-59
- 60-64
- 65-69
- >70

Barreras acústicas

- Pantalla acústica
- Dique de tierra

Tipos de edificio

- Uso residencial
- Uso sanitario o docente
- Uso industrial o comercial

Elementos cartográficos

- Límite núcleo municipal
- Viaductos
- Túneles
- Carreteras
- Otras vías
- FFCC
- Curva de nivel maestra
- Curva de nivel
- Hidrografía
- Límite de provincia
- Límite de municipio
- Otros elementos cartográficos

MINUTA

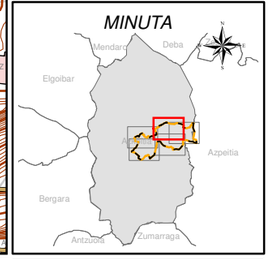

AZKOITIA UDALA EXCMO. AYUNTAMIENTO DE AZKOITIA	TÍTULO DEL PROYECTO MAPA ESTRATÉGICO DE RUIDO DEL MUNICIPIO DE AZKOITIA	CONSULTOR cecor	ESCALAS 0 25 50 100 150 200 m UNE A3 ORIGINALES 1:5.000	TITULO COMPLEMENTARIO MAPA DE NIVELES SONOROS TRAFICO RODADO	CLAVE T-17-025	Nº PLANO 2.4 HOJA 3 DE 5	FECHA AGOSTO 2017 Versión 1	INDICADOR MAPA DE NIVELES SONOROS Lnoche

MAPA ESTRATÉGICO DE RUIDO

AZKOITIA

LEYENDA TEMÁTICA

Nivel sonoro (dB(A))

- <50
- 50-54
- 55-59
- 60-64
- 65-69
- >70

Barreras acústicas

- Pantalla acústica
- Dique de tierra

Tipos de edificio

- Uso residencial
- Uso sanitario o docente
- Uso industrial o comercial

Elementos cartográficos

- Límite núcleo municipal
- Viaductos
- Túneles
- Carreteras
- Otras vías
- FFCC
- Curva de nivel maestra
- Curva de nivel
- Hidrografía
- Límite de provincia
- Límite de municipio
- Otros elementos cartográficos

MINUTA

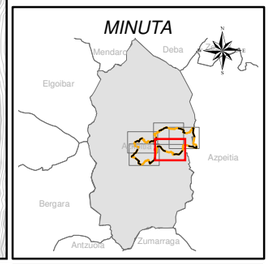

AZKOITIA Udala — EXCMO. AYUNTAMIENTO DE AZKOITIA	TÍTULO DEL PROYECTO: MAPA ESTRATÉGICO DE RUIDO DEL MUNICIPIO DE AZKOITIA	CONSULTOR: cecor	ESCALAS: 0 25 50 100 150 200 m — UNE A3 ORIGINALES 1:5.000	TITULO COMPLEMENTARIO: MAPA DE NIVELES SONOROS TRAFICO RODADO	CLAVE: T-17-025	Nº PLANO: 2.4 / HOJA 4 DE 5	FECHA: AGOSTO 2017 / Versión 1	INDICADOR: MAPA DE NIVELES SONOROS Lnoche

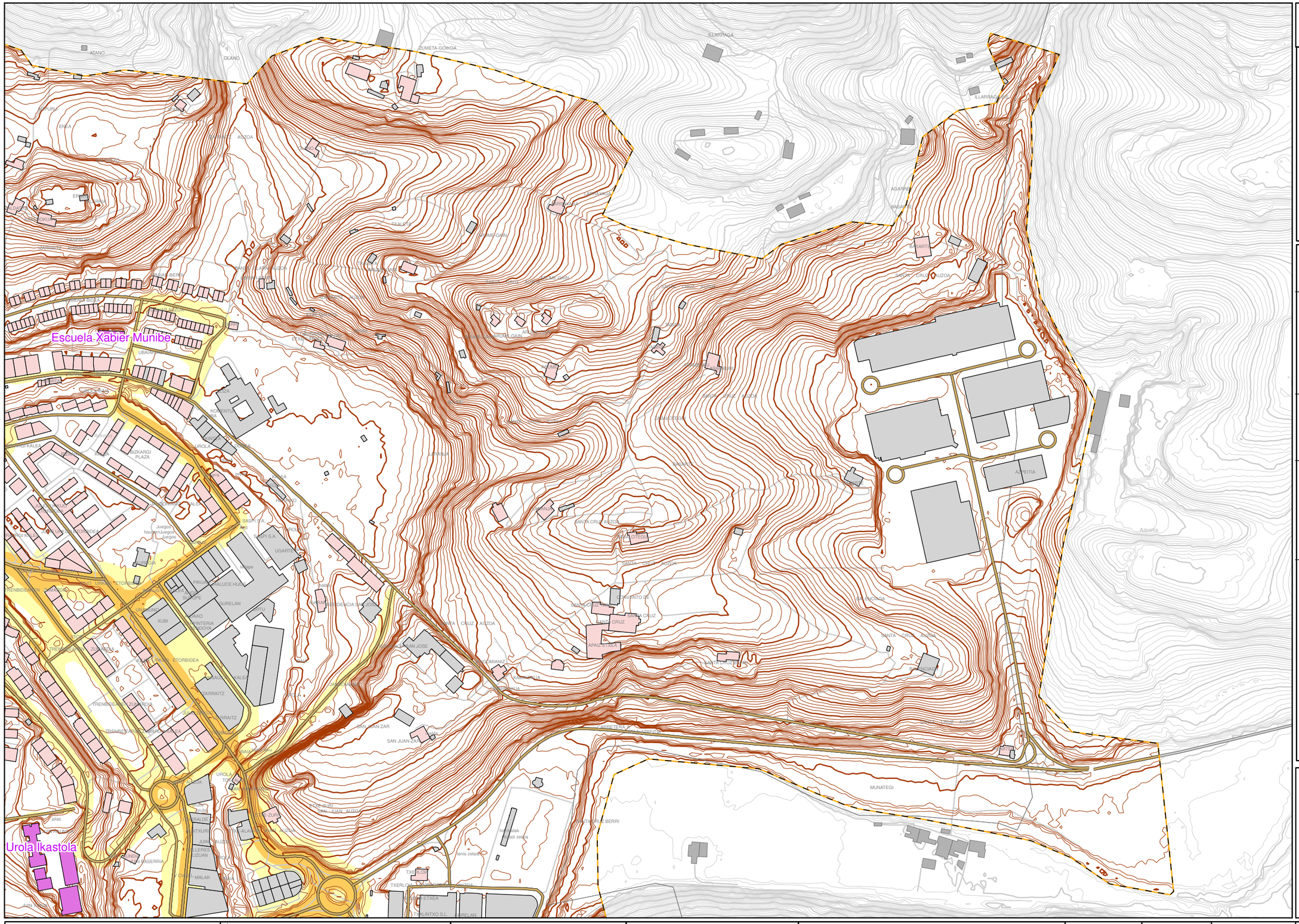

MAPA ESTRATÉGICO DE RUIDO

AZKOITIA

LEYENDA TEMÁTICA

Nivel sonoro (dB(A))

- <50
- 50-54
- 55-59
- 60-64
- 65-69
- >70

Barreras acústicas

- Pantalla acústica
- Dique de tierra

Tipos de edificio

- Uso residencial
- Uso sanitario o docente
- Uso industrial o comercial

Elementos cartográficos

- Límite núcleo municipal
- Viaductos
- Túneles
- Carreteras
- Otras vías
- FFCC
- Curva de nivel maestra
- Curva de nivel
- Hidrografía
- Límite de provincia
- Límite de municipio
- Otros elementos cartográficos

MINUTA

AZKOITIA Udala — EXCMO. AYUNTAMIENTO DE AZKOITIA	TÍTULO DEL PROYECTO: MAPA ESTRATÉGICO DE RUIDO DEL MUNICIPIO DE AZKOITIA	CONSULTOR: cecor	ESCALAS: 0 25 50 100 150 200 m — UNE A3 ORIGINALES 1:5.000	TITULO COMPLEMENTARIO: MAPA DE NIVELES SONOROS TRAFICO RODADO	CLAVE: T-17-025	Nº PLANO: 2.4 / HOJA 5 DE 5	FECHA: AGOSTO 2017 / Versión 1	INDICADOR: MAPA DE NIVELES SONOROS Lnoche

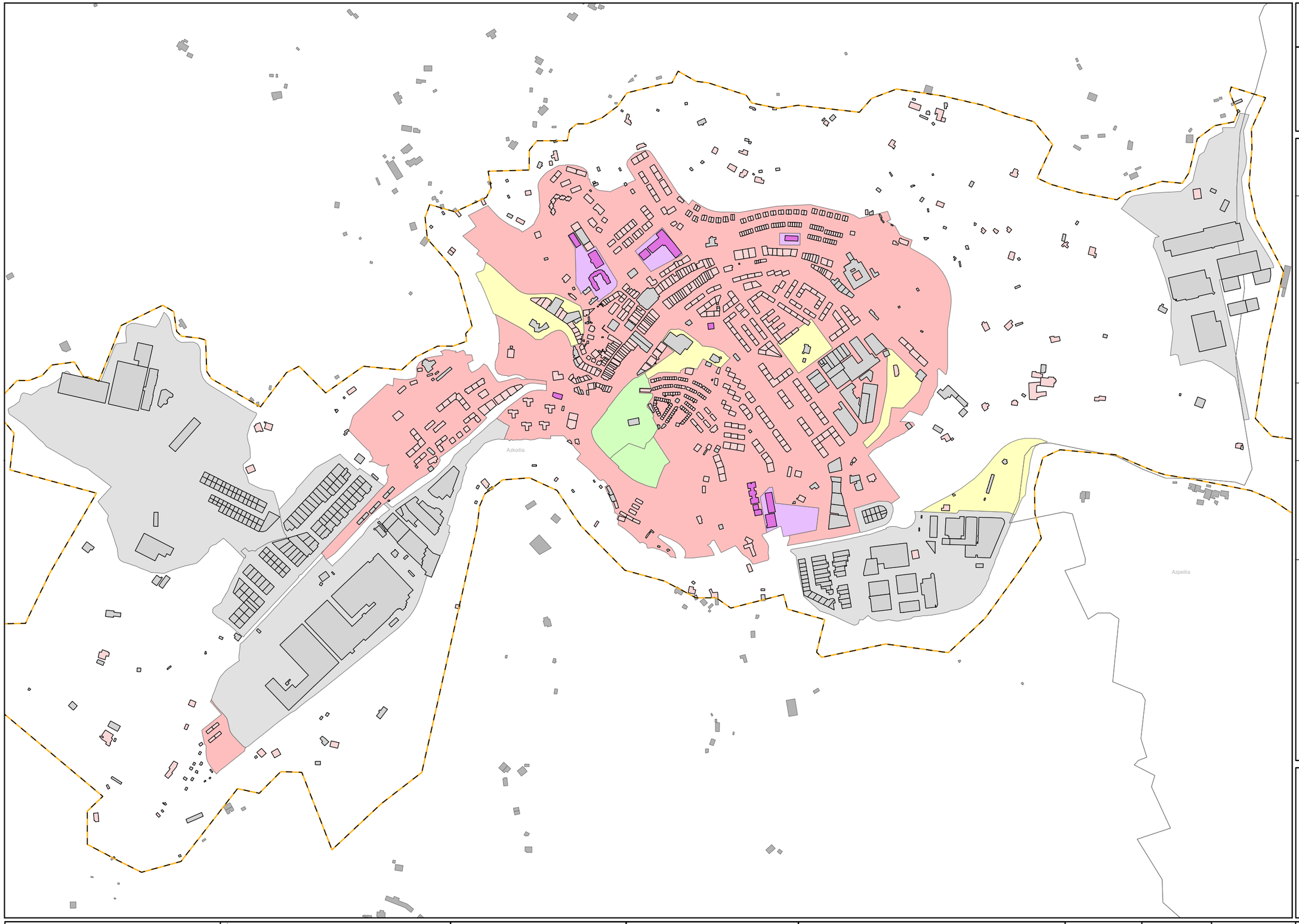

MAPA ESTRATÉGICO DE RUIDO

AZKOITIA

LEYENDA TEMÁTICA

Zonas acústicas

- A : Residencial
- B : Industrial
- C : Recreativo
- D : Terciario
- E : Sanitario y docente
- F : Infraestructuras
- G : Espacios naturales
- Pendiente de calificar

Barreras acústicas

- Pantalla acústica
- Dique de tierra

Tipos de edificio

- Uso residencial
- Uso sanitario o docente
- Uso industrial o comercial

Elementos cartográficos

- Límite núcleo municipal
- Viaductos
- Túneles
- Carreteras
- Otras vías
- FFCC
- Curva de nivel maestra
- Curva de nivel
- Hidrografía
- Límite de provincia
- Límite de municipio
- Otros elementos cartográficos

MINUTA

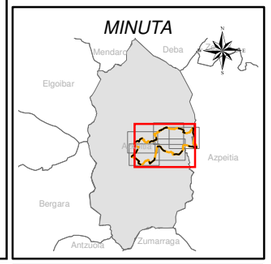

EXCMO. AYUNTAMIENTO DE AZKOITIA	TÍTULO DEL PROYECTO MAPA ESTRATÉGICO DE RUIDO DEL MUNICIPIO DE AZKOITIA	CONSULTOR cecor	ESCALAS 0 50 100 200 300 400 m UNE A3 ORIGINALES 1:10.000	TITULO COMPLEMENTARIO MAPA DE ZONIFICACIÓN ACÚSTICA	CLAVE T-17-025	Nº PLANO 3.0 HOJA 1 DE 1	FECHA AGOSTO 2017 Versión 1	INDICADOR ZONIFICACIÓN ACÚSTICA

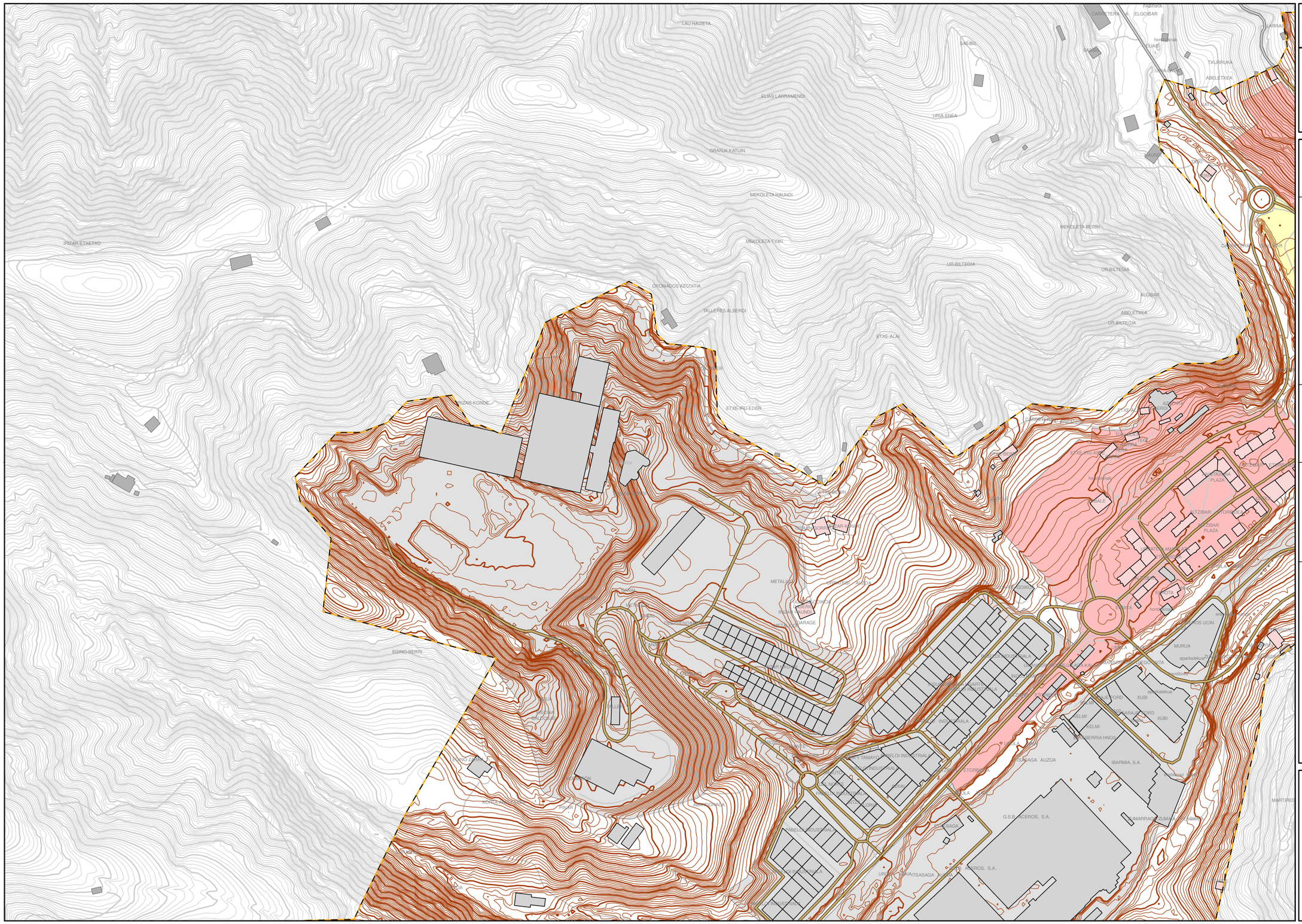

MAPA ESTRATÉGICO DE RUIDO
AZKOITIA

LEYENDA TEMÁTICA

Zonas acústicas

- A : Residencial
- B : Industrial
- C : Recreativo
- D : Terciario
- E : Sanitario y docente
- F : Infraestructuras
- G : Espacios naturales
- Pendiente de calificar

Barreras acústicas

- Pantalla acústica
- Dique de tierra

Tipos de edificio

- Uso residencial
- Uso sanitario o docente
- Uso industrial o comercial

Elementos cartográficos

- Límite núcleo municipal
- Viaductos
- Túneles
- Carreteras
- Otras vías
- FFCC
- Curva de nivel maestra
- Curva de nivel
- Hidrografía
- Límite de provincia
- Límite de municipio
- Otros elementos cartográficos

MINUTA

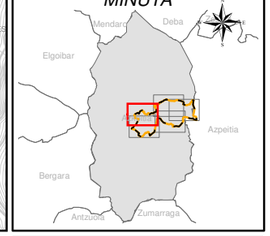

AZKOITIA Udala — EXCMO. AYUNTAMIENTO DE AZKOITIA	TÍTULO DEL PROYECTO: MAPA ESTRATÉGICO DE RUIDO DEL MUNICIPIO DE AZKOITIA	CONSULTOR: cecor	ESCALAS: 0 25 50 100 150 200 m — UNE A3 ORIGINALES 1:5.000	TITULO COMPLEMENTARIO: MAPA DE ZONIFICACIÓN ACÚSTICA	CLAVE: T-17-025	Nº PLANO: 3.1 — HOJA 1 DE 5	FECHA: AGOSTO 2017 — Versión 1	INDICADOR: ZONIFICACIÓN ACÚSTICA

MAPA ESTRATÉGICO DE RUIDO

AZKOITIA

LEYENDA TEMÁTICA

Zonas acústicas

- A : Residencial
- B : Industrial
- C : Recreativo
- D : Terciario
- E : Sanitario y docente
- F : Infraestructuras
- G : Espacios naturales
- Pendiente de calificar

Barreras acústicas

- Pantalla acústica
- Dique de tierra

Tipos de edificio

- Uso residencial
- Uso sanitario o docente
- Uso industrial o comercial

Elementos cartográficos

- Límite núcleo municipal
- Viaductos
- Túneles
- Carreteras
- Otras vías
- FFCC
- Curva de nivel maestra
- Curva de nivel
- Hidrografía
- Límite de provincia
- Límite de municipio
- Otros elementos cartográficos

MINUTA

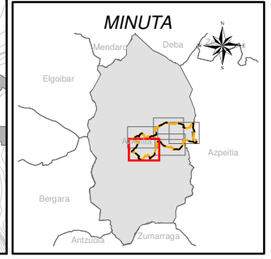

AZKOITIA Udala — EXCMO. AYUNTAMIENTO DE AZKOITIA	TÍTULO DEL PROYECTO: MAPA ESTRATÉGICO DE RUIDO DEL MUNICIPIO DE AZKOITIA	CONSULTOR: cecor	ESCALAS: 0 25 50 100 150 200 m — UNE A3 ORIGINALES 1:5.000	TITULO COMPLEMENTARIO: MAPA DE ZONIFICACIÓN ACÚSTICA	CLAVE: T-17-025	Nº PLANO: 3.1 — HOJA 2 DE 5	FECHA: AGOSTO 2017 — Versión 1	INDICADOR: ZONIFICACIÓN ACÚSTICA

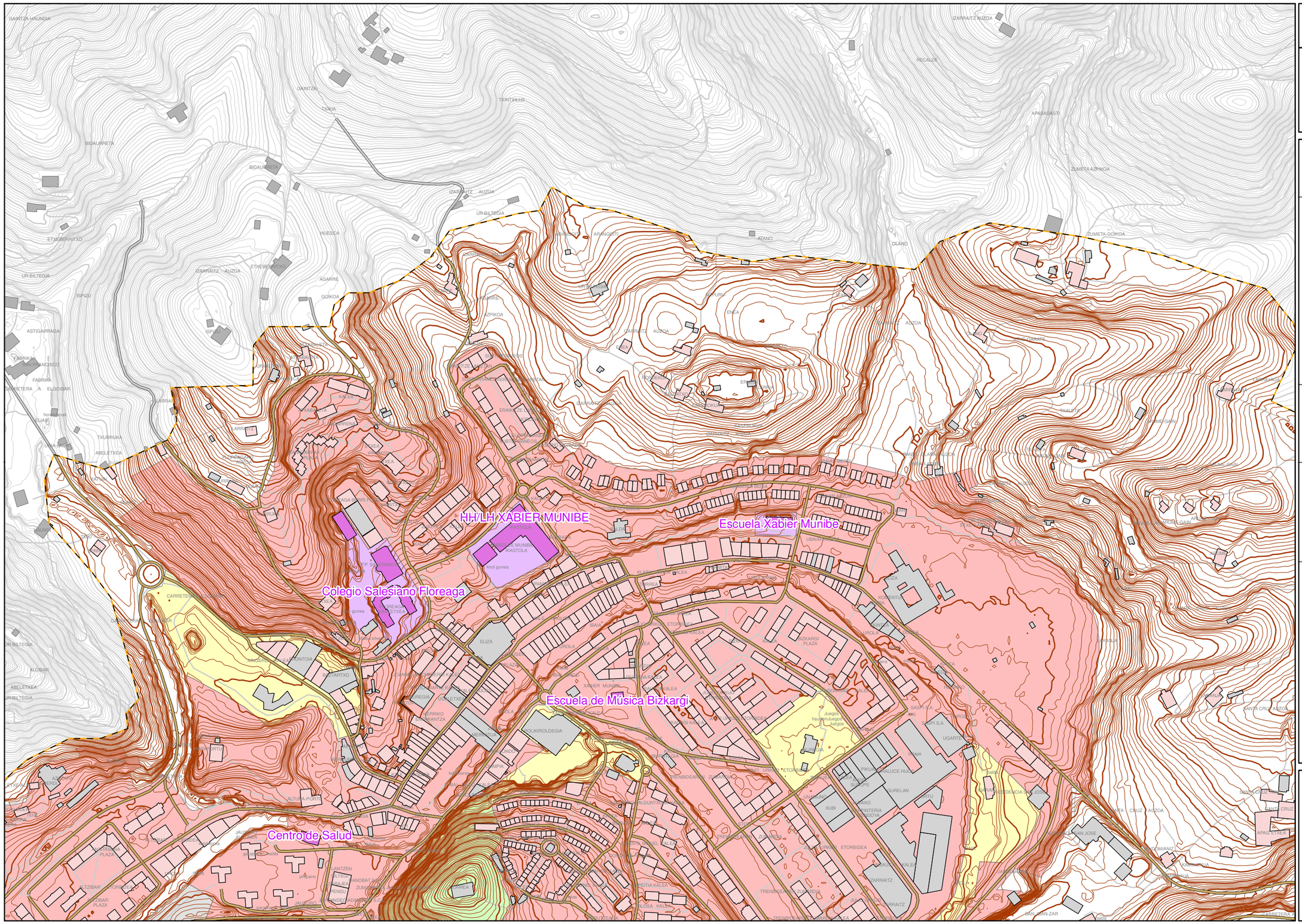

MAPA ESTRATÉGICO DE RUIDO

AZKOITIA

LEYENDA TEMÁTICA

Zonas acústicas

- A : Residencial
- B : Industrial
- C : Recreativo
- D : Terciario
- E : Sanitario y docente
- F : Infraestructuras
- G : Espacios naturales
- Pendiente de calificar

Barreras acústicas

- Pantalla acústica
- Dique de tierra

Tipos de edificio

- Uso residencial
- Uso sanitario o docente
- Uso industrial o comercial

Elementos cartográficos

- Límite núcleo municipal
- Viaductos
- Túneles
- Carreteras
- Otras vías
- FFCC
- Curva de nivel maestra
- Curva de nivel
- Hidrografía
- Límite de provincia
- Límite de municipio
- Otros elementos cartográficos

MINUTA

EXCMO. AYUNTAMIENTO DE AZKOITIA	TÍTULO DEL PROYECTO MAPA ESTRATÉGICO DE RUIDO DEL MUNICIPIO DE AZKOITIA	CONSULTOR cecor	ESCALAS 0 25 50 100 150 200 m UNE A3 ORIGINALES 1:5.000	TITULO COMPLEMENTARIO MAPA DE ZONIFICACIÓN ACÚSTICA	CLAVE T-17-025	Nº PLANO 3.1 HOJA 3 DE 5	FECHA AGOSTO 2017 Versión 1	INDICADOR ZONIFICACIÓN ACÚSTICA

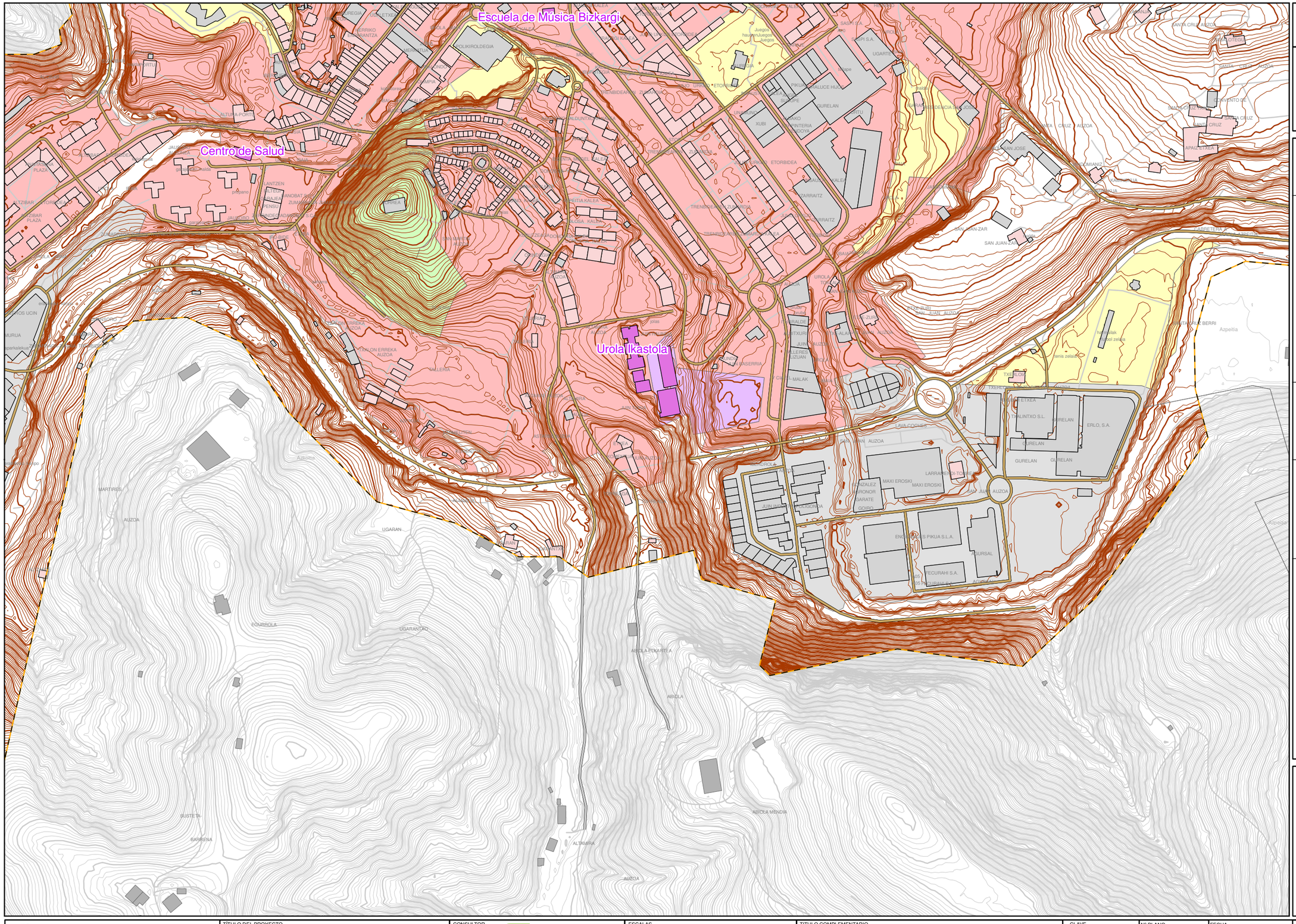

MAPA ESTRATÉGICO DE RUIDO

AZKOITIA

LEYENDA TEMÁTICA

Zonas acústicas

- A : Residencial
- B : Industrial
- C : Recreativo
- D : Terciario
- E : Sanitario y docente
- F : Infraestructuras
- G : Espacios naturales
- Pendiente de calificar

Barreras acústicas

- Pantalla acústica
- Dique de tierra

Tipos de edificio

- Uso residencial
- Uso sanitario o docente
- Uso industrial o comercial

Elementos cartográficos

- Límite núcleo municipal
- Viaductos
- Túneles
- Carreteras
- Otras vías
- FFCC
- Curva de nivel maestra
- Curva de nivel
- Hidrografía
- Límite de provincia
- Límite de municipio
- Otros elementos cartográficos

MINUTA

AZKOITIA Udala — EXCMO. AYUNTAMIENTO DE AZKOITIA	TÍTULO DEL PROYECTO: MAPA ESTRATÉGICO DE RUIDO DEL MUNICIPIO DE AZKOITIA	CONSULTOR: cecor	ESCALAS: 0 25 50 100 150 200 m — UNE A3 ORIGINALES 1:5.000	TITULO COMPLEMENTARIO: MAPA DE ZONIFICACIÓN ACÚSTICA	CLAVE: T-17-025	Nº PLANO: 3.1 — HOJA 4 DE 5	FECHA: AGOSTO 2017 — Versión 1	INDICADOR: ZONIFICACIÓN ACÚSTICA

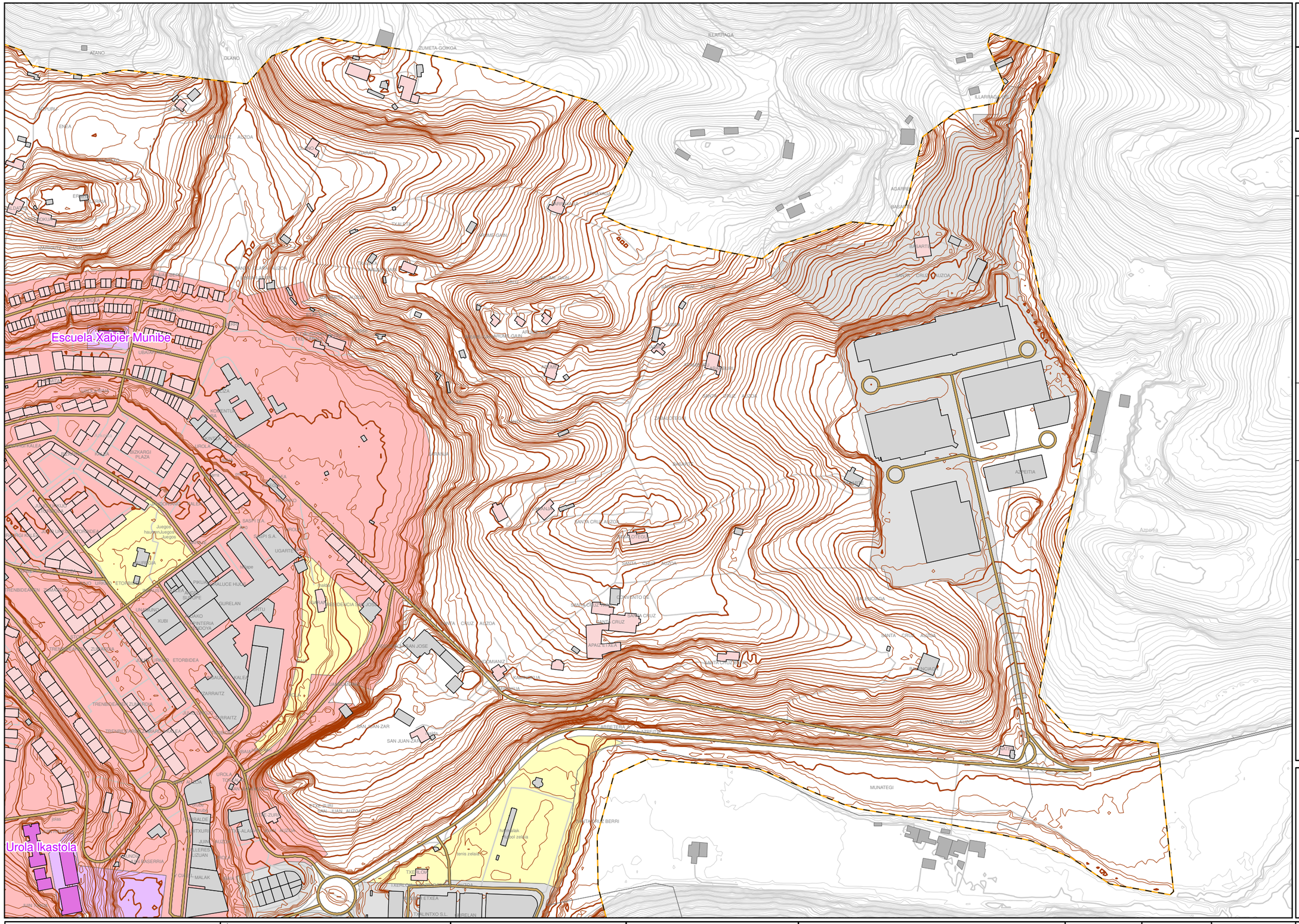

MAPA ESTRATÉGICO DE RUIDO

AZKOITIA

LEYENDA TEMÁTICA

Zonas acústicas

- A : Residencial
- B : Industrial
- C : Recreativo
- D : Terciario
- E : Sanitario y docente
- F : Infraestructuras
- G : Espacios naturales
- Pendiente de calificar

Barreras acústicas

- Pantalla acústica
- Dique de tierra

Tipos de edificio

- Uso residencial
- Uso sanitario o docente
- Uso industrial o comercial

Elementos cartográficos

- Límite núcleo municipal
- Viaductos
- Túneles
- Carreteras
- Otras vías
- FFCC
- Curva de nivel maestra
- Curva de nivel
- Hidrografía
- Límite de provincia
- Límite de municipio
- Otros elementos cartográficos

MINUTA

AZKOITIA Udala — EXCMO. AYUNTAMIENTO DE AZKOITIA	TÍTULO DEL PROYECTO: MAPA ESTRATÉGICO DE RUIDO DEL MUNICIPIO DE AZKOITIA	CONSULTOR: cecor	ESCALAS: 0 25 50 100 150 200 m — UNE A3 ORIGINALES 1:5.000	TITULO COMPLEMENTARIO: MAPA DE ZONIFICACIÓN ACÚSTICA	CLAVE: T-17-025	Nº PLANO: 3.1 / HOJA 5 DE 5	FECHA: AGOSTO 2017 / Versión 1	INDICADOR: ZONIFICACIÓN ACÚSTICA

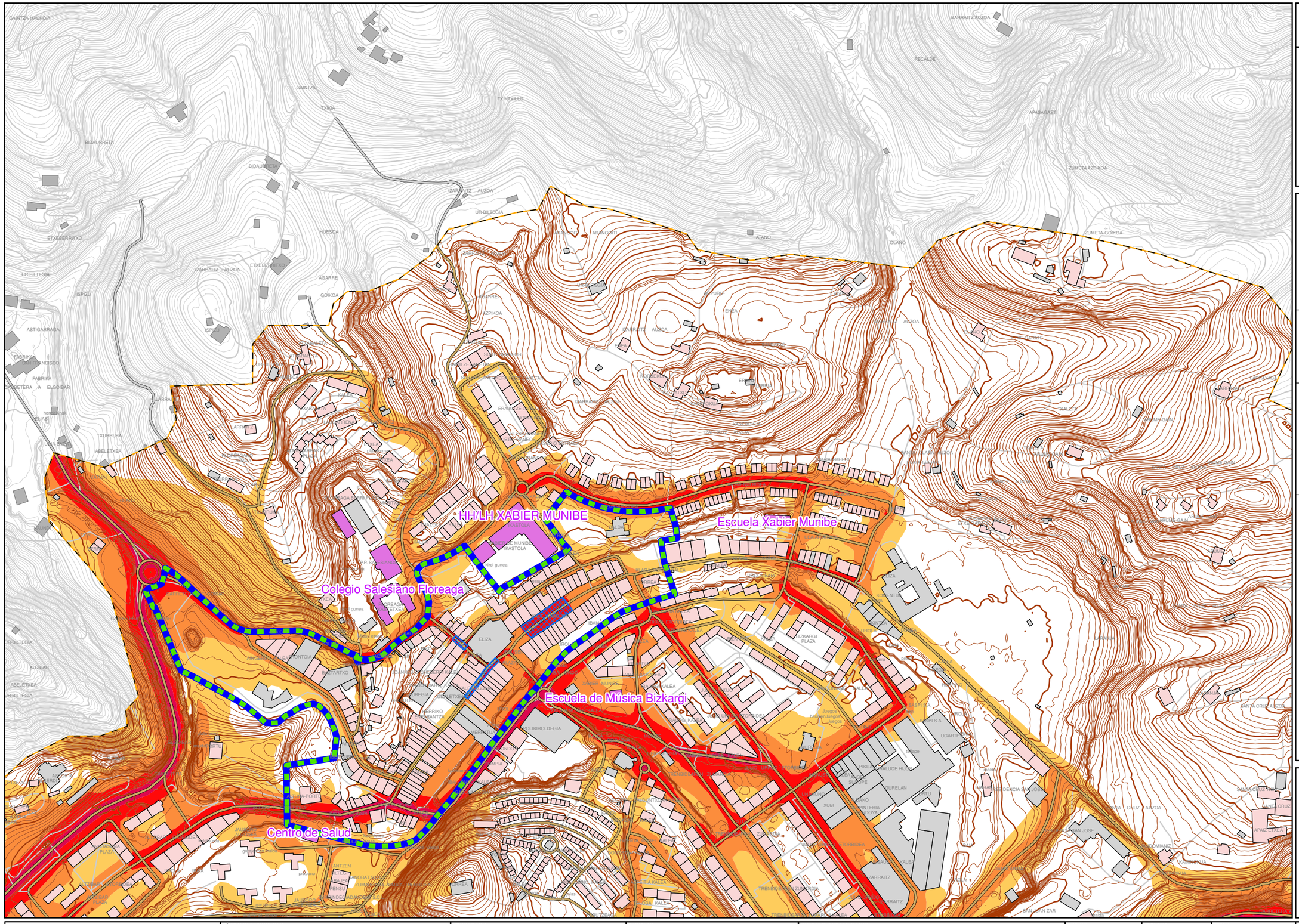

MAPA ESTRATÉGICO DE RUIDO

AZKOITIA

LEYENDA TEMÁTICA

Nivel sonoro (dB(A))

- <55
- 55-59
- 60-64
- 64-69
- 70-74
- >75

Barreras acústicas

- Pantalla acústica
- Dique de tierra

Tipos de edificio

- Uso residencial
- Uso sanitario o docente
- Uso industrial o comercial

Elementos cartográficos

- Límite Casco Viejo
- Fuentes de ruido relacionadas con el ocio
- Límite núcleo municipal
- Viaductos
- Túneles
- Carreteras
- Otras vías
- FFCC
- Curva de nivel maestra
- Curva de nivel
- Hidrografía
- Límite de provincia
- Límite de municipio
- Otros elementos cartográficos

MINUTA

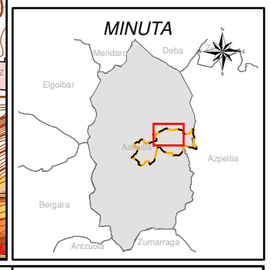

AZKOITIA Udala EXCMO. AYUNTAMIENTO DE AZKOITIA	TÍTULO DEL PROYECTO: MAPA ESTRATÉGICO DE RUIDO DEL MUNICIPIO DE AZKOITIA	CONSULTOR: cecor	ESCALAS: 0 25 50 100 150 200 m — UNE A3 ORIGINALES 1:5.000	TITULO COMPLEMENTARIO: MAPA DE NIVELES SONOROS TRAFICO RODADO + OCIO	CLAVE: T-17-025	Nº PLANO: 4.1 — HOJA 1 DE 1	FECHA: AGOSTO 2017 — Versión 1	INDICADOR: MAPA DE NIVELES SONOROS Lden

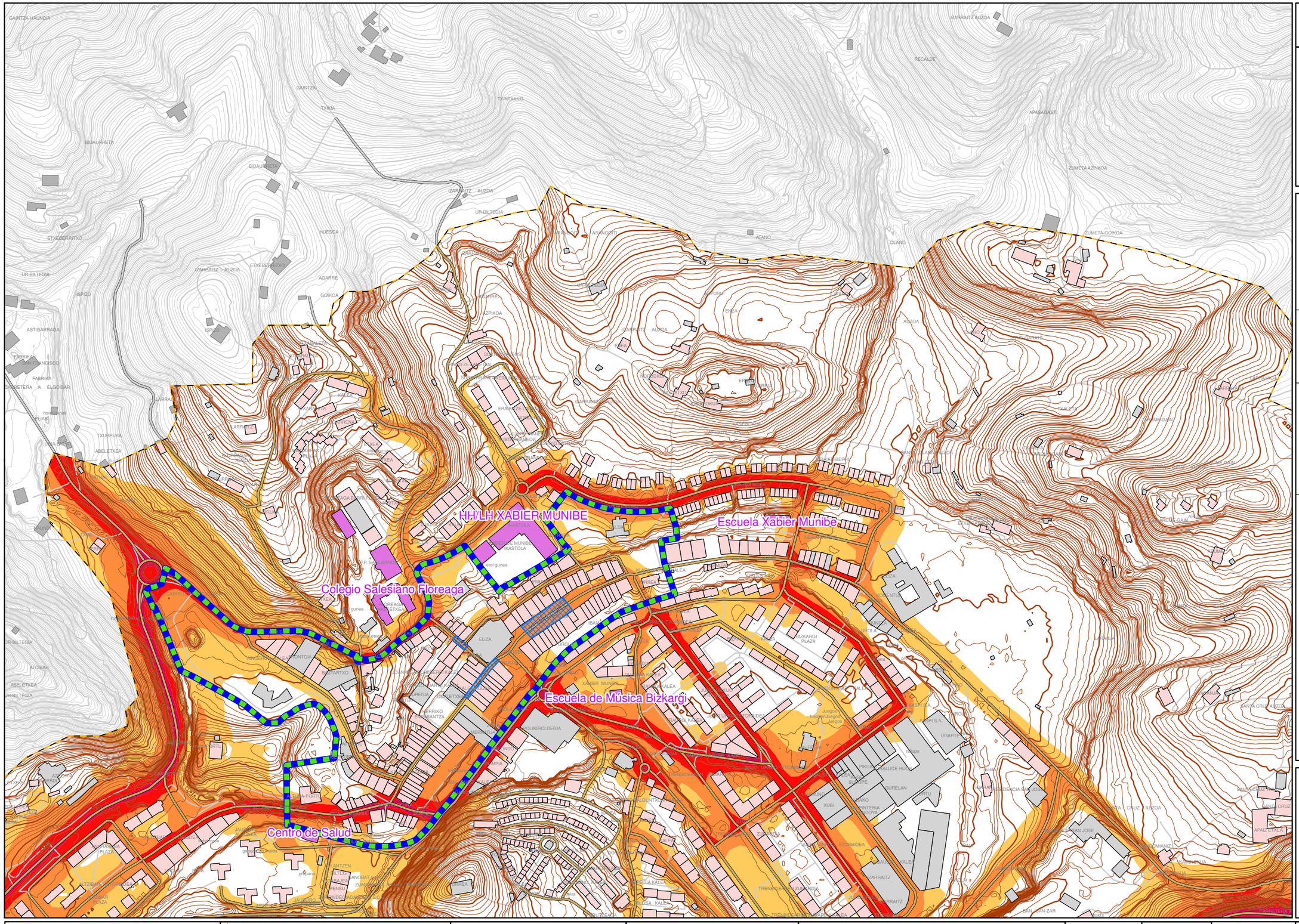

MAPA ESTRATÉGICO DE RUIDO

AZKOITIA

LEYENDA TEMÁTICA

Nivel sonoro (dB(A))

- <55
- 55-59
- 60-64
- 64-69
- 70-74
- >75

Barreras acústicas

- Pantalla acústica
- Dique de tierra

Tipos de edificio

- Uso residencial
- Uso sanitario o docente
- Uso industrial o comercial

Elementos cartográficos

- Límite Casco Viejo
- Fuentes de ruido relacionadas con el ocio
- Límite núcleo municipal
- Viaductos
- Túneles
- Carreteras
- Otras vías
- FFCC
- Curva de nivel maestra
- Curva de nivel
- Hidrografía
- Límite de provincia
- Límite de municipio
- Otros elementos cartográficos

MINUTA

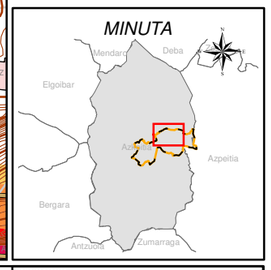

AZKOITIA Udala — EXCMO. AYUNTAMIENTO DE AZKOITIA	TÍTULO DEL PROYECTO: MAPA ESTRATÉGICO DE RUIDO DEL MUNICIPIO DE AZKOITIA	CONSULTOR: cecor	ESCALAS: 0 25 50 100 150 200 m — UNE A3 ORIGINALES 1:5.000	TITULO COMPLEMENTARIO: MAPA DE NIVELES SONOROS TRAFICO RODADO + OCIO	CLAVE: T-17-025	Nº PLANO: 4.2 — HOJA 1 DE 1	FECHA: AGOSTO 2017 — Versión 1	INDICADOR: MAPA DE NIVELES SONOROS Ldía

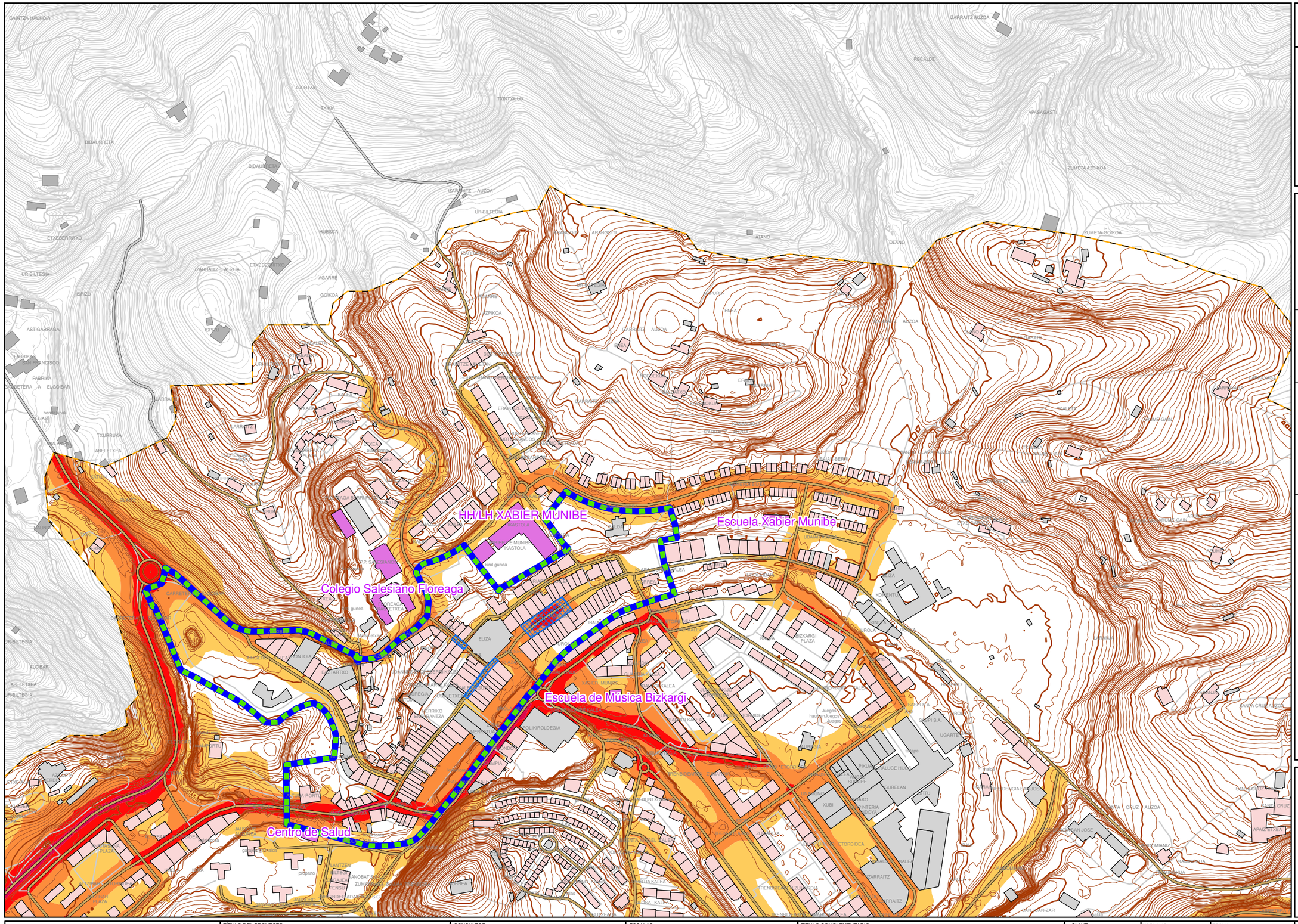

MAPA ESTRATÉGICO DE RUIDO

AZKOITIA

LEYENDA TEMÁTICA

Nivel sonoro (dB(A))

- <55
- 55-59
- 60-64
- 64-69
- 70-74
- >75

Barreras acústicas

- Pantalla acústica
- Dique de tierra

Tipos de edificio

- Uso residencial
- Uso sanitario o docente
- Uso industrial o comercial

Elementos cartográficos

- Límite Casco Viejo
- Fuentes de ruido relacionadas con el ocio
- Límite núcleo municipal
- Viaductos
- Túneles
- Carreteras
- Otras vías
- FFCC
- Curva de nivel maestra
- Curva de nivel
- Hidrografía
- Límite de provincia
- Límite de municipio
- Otros elementos cartográficos

MINUTA

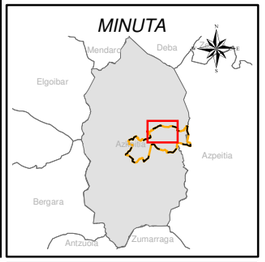

AZKOITIA Udala EXCMO. AYUNTAMIENTO DE AZKOITIA	TÍTULO DEL PROYECTO MAPA ESTRATÉGICO DE RUIDO DEL MUNICIPIO DE AZKOITIA	CONSULTOR cecor	ESCALAS 0 25 50 100 150 200 m UNE A3 ORIGINALES 1:5.000	TITULO COMPLEMENTARIO MAPA DE NIVELES SONOROS TRAFICO RODADO + OCIO	CLAVE T-17-025	Nº PLANO 4.3 HOJA 1 DE 1	FECHA AGOSTO 2017 Versión 1	INDICADOR MAPA DE NIVELES SONOROS Ltarde

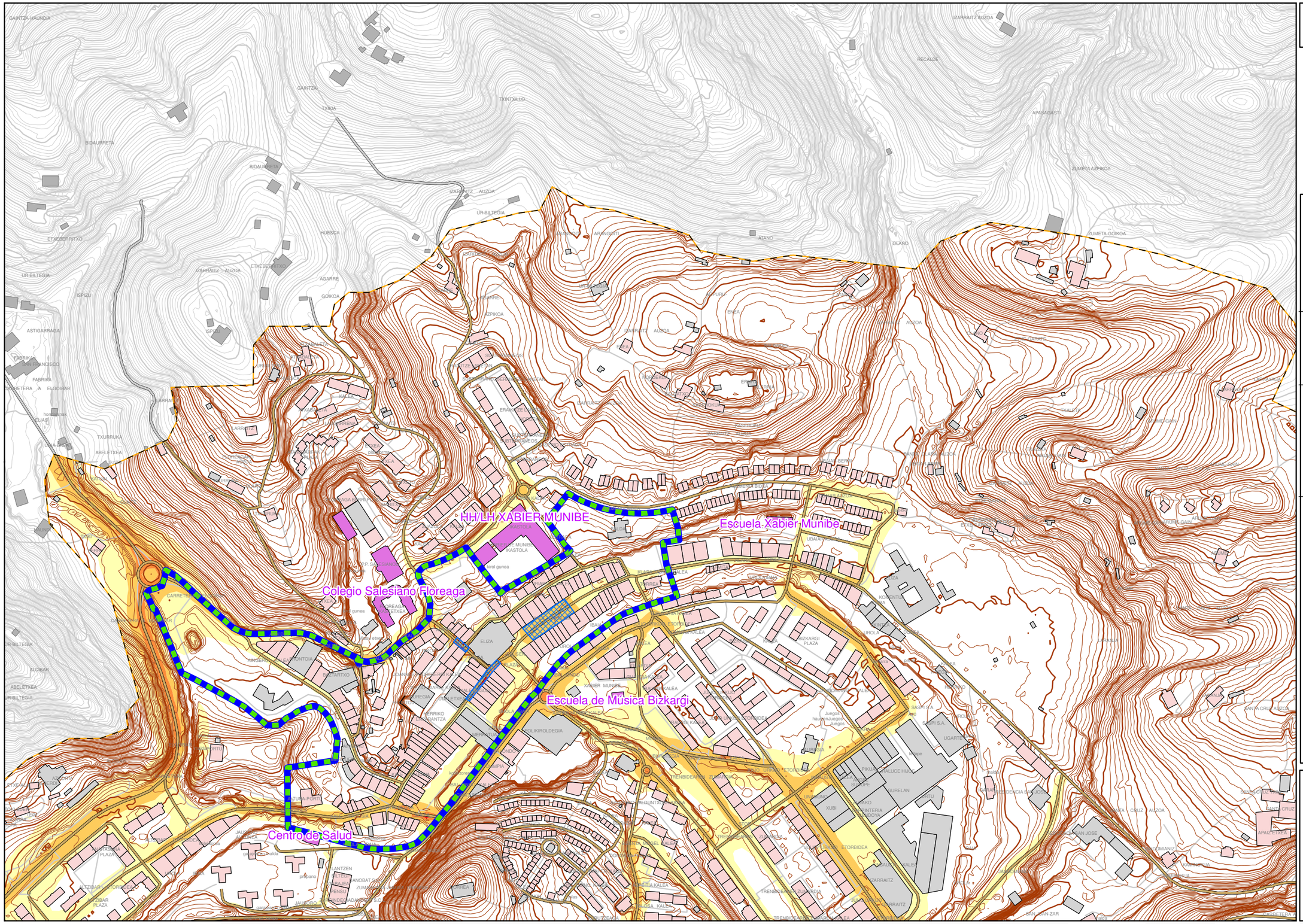

MAPA ESTRATÉGICO DE RUIDO

AZKOITIA

LEYENDA TEMÁTICA

Nivel sonoro (dB(A))

- <50
- 50-54
- 55-59
- 60-64
- 65-69
- >70

Barreras acústicas

- Pantalla acústica
- Dique de tierra

Tipos de edificio

- Uso residencial
- Uso sanitario o docente
- Uso industrial o comercial

Elementos cartográficos

- Límite Casco Viejo
- Fuentes de ruido relacionadas con el ocio
- Límite núcleo municipal
- Viaductos
- Túneles
- Carreteras
- Otras vías
- FFCC
- Curva de nivel maestra
- Curva de nivel
- Hidrografía
- Límite de provincia
- Límite de municipio
- Otros elementos cartográficos

MINUTA

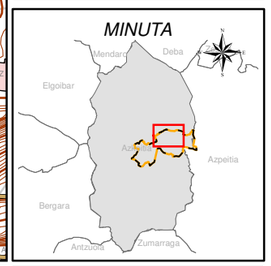

AZKOITIA Udala EXCMO. AYUNTAMIENTO DE AZKOITIA	TÍTULO DEL PROYECTO MAPA ESTRATÉGICO DE RUIDO DEL MUNICIPIO DE AZKOITIA	CONSULTOR cecor	ESCALAS 0 25 50 100 150 200 m UNE A3 ORIGINALES 1:5.000	TITULO COMPLEMENTARIO MAPA DE NIVELES SONOROS TRAFICO RODADO + OCIO	CLAVE T-17-025	Nº PLANO 4.4 HOJA 3 DE 5	FECHA AGOSTO 2017 Versión 1	INDICADOR MAPA DE NIVELES SONOROS Lnoche